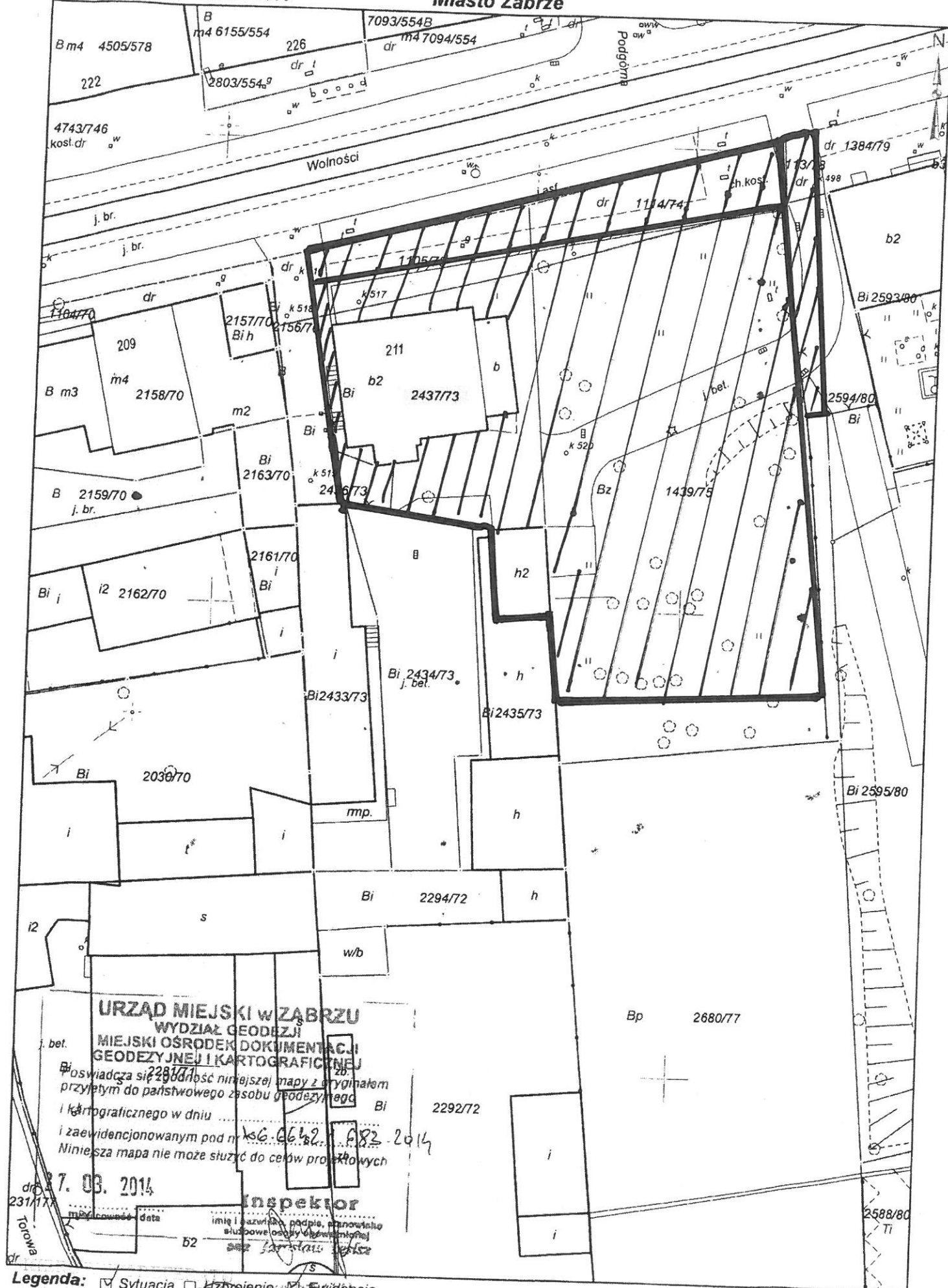


Mapa Zasadnicza Skala 1:500

Miasto Zabrze



URZĄD MIEJSKI W ZABRZU
WYDZIAŁ GEODEZJI
MIEJSKI OŚRODEK DOKUMENTACJI
GEODEZYJNEJ I KARTOGRAFICZNEJ

Poswiadcza się o prawdziwość niniejszej mapy z oryginałem
 przyjętym do państwowego zasobu geodezyjnego
 i kartograficznego w dniu 27.03.2014
 i zaewidencjonowanym pod nr KG.6642.1.682-2014
 Niniejsza mapa nie może służyć do celów projektowych

Inspektor

imię i nazwisko, podpis, przebieg
 służbowe osoby wykonującej
 [podpis]

Legenda: ☒ Sytuacja ☐ Uzbrojenie ☒ Ewidencja

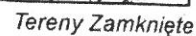
Tereny Zamknięte

PODINSPEKTOR

[podpis] mgr Katarzyna Ciołowska

~~Marcin Matalaj~~ mgr Katarzyna Golecka

imię i nazwisko, podpis, stanowisko
służbowe osoby upoważnionej



Legenda: ☒ Sytuacja ☐ Uzbrojenie ☐ Ewidencja

Inadek nor

Imię i nazwisko, podpis, stanowisko
 służbowe osoby upoważnionej
 M83-51428/68

282a

B

Uzbrojenie ☒: Ewid

100-443886-100

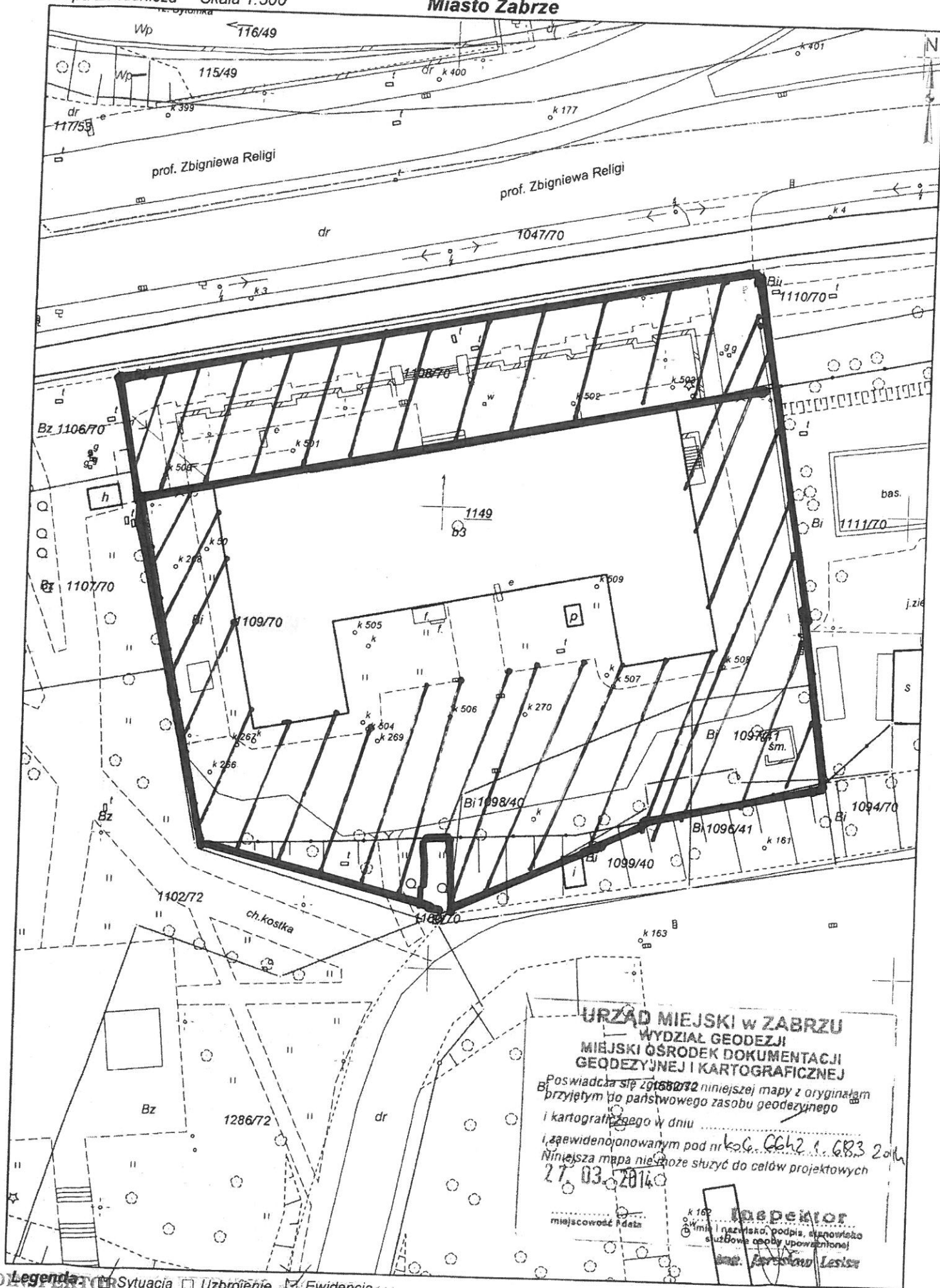
2. 1. 2

gr Katarzyna Cielec

Dzielnik przy ul. Religi 1

Mapa Zasadnicza Skala 1:500

Miasto Zabrze



URZĄD MIEJSKI W ZABRZU
WYDZIAŁ GEODEZJI
MIEJSKI OŚRODEK DOKUMENTACJI
GEODEZYJNEJ I KARTOGRAFICZNEJ

Poswiadcza się, że niniejszej mapy z oryginałem
przyjętym do państwowego zasobu geodezyjnego

i kartograficznego w dniu

zawierającym pod nr k.c. 662.1.683 2014
Niniejsza mapa nie może służyć do celów projektowych

27.03.2014

miejsce i data

Inspektor

imię i nazwisko, podpis, stanowisko
służbowe osoby upoważnionej

mgr. Józef Lesiński

Tereny Zamknięte

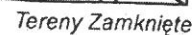
Legenda: ☒ Sytuacja ☐ Uzbrojenie ☐ Ewidencja

30.03.2014

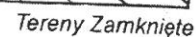


Legenda: ☒ Sytuacja ☐ Uzbrojenie ☐ Ewidencja

PODINSPEKTOR *Edy* *Good* *W. D. C.*

Miasto Zabrze

mgr Katarzyna Ciolecka



INSPEKTOR

INSPEKTÖR

300000

mgr Katarzyna Ciołcka