

















# LEGENDA



- Granica planu
- Linie rozgraniczające

-  KU - Tereny obsługi komunikacji samochodowej
-  MM - Tereny zabudowy mieszkaniowej mieszanej
-  MN - Tereny zabudowy mieszkaniowej jednorodzinnej
-  ZW - Tereny zieleni wzdłuż cieku wodnego
-  KDD - Tereny dróg publicznych - droga dojazdowa
-  KDR - Tereny dróg niepublicznych - droga wewnętrzna pieszo- rowerowa
-  Nieprzekraczalna linia zabudowy

# OZNACZENIA INFORMACYJNE

-  Sieć wodociągowa
-  Magistralna sieć wodociągowa DN 1000
-  Sieć gazowa
-  Podziemne linie elektroenergetyczne
-  Napowietrzne linie elektroenergetyczne
-  Napowietrzne linie elektroenergetyczne wysokiego napięcia 110 kV
-  Sieć kanalizacyjna
-  Obszar ochrony wodociągu magistralnego DN 1000 mm
-  Obszar występowania wód gruntowych na głębokości mniejszej niż 1m p.p.t.

# OZNACZENIA INFORMACYJNE TERENY PODLEGAJĄCE OCHRONIE NA PODSTAWIE PRZEPISÓW ODRĘBNYCH

-  OSC 1  
Granica pierwszego obszaru  
ochrony sanitarnej cmentarza 50 m
-  OSC 2  
Granica drugiego obszaru  
ochrony sanitarnej cmentarza 150 m