



X edycja

budżetu obywatelskiego

Projekty do głosowania z opisami



Spis treści

P0001 Zabrze dla dzieci — budowa linarnium oraz zestawów wspinaczkowych dla dzieci i młodzieży w Parku im. Powstańców Śląskich przy ul. Czołgistów	6
P0002 Oświetlenie parku i skweru na skrzyżowaniu ul. Sikorskiego / Mendego - strona parzysta i nieparzysta, jak i doświetlenie skrzyżowania Sikorskiego / Mendego / Pszczyńska	8
P0003 Budowa miejsc postojowych na os. Kopernika	9
P0004 Sportowa Helenka — zestawy do ćwiczeń sprawnościowych	11
P0005 Chodnik z ul. K. K. Baczyńskiego do ROD „Tulipan” — poprawa estetyki terenu	13
P0006 Parking Niepokólczyckiego / Baczyńskiego	15
P0007 Czysta Zandka	17
P0008 Rekreacyjna przestrzeń do wypoczynku **	19
P0009 Budowa oświetlenia w Parku Rodzinnym przy ul. Nad Kanałem	22
P0010 Rekreacyjna przestrzeń do wypoczynku, wybieg dla psów, remont chodników	24
P0013 Oaza zieleni — miejsce do relaksu i wypoczynku	27
P0014 II etap — stworzenie Parku Rekreacyjno-Przyrodniczo-Kulturowego	29
P0015 Etap I — poprawa wizerunku terenu w okolicy skrzyżowania ulicy Hermisza z ulicą Gdańską (okolice sklepu Fox) oraz wzdłuż ulicy Gdańskiej **	31
P0016 1. Modernizacja Centrum Kultury i Rozrywki na Zaborzu - Południe 2. Modernizacja Strzelnicy Sportowej „Temida”	34
P0017 „Sportowe Osiedle Kotarbińskiego” — boisko wielofunkcyjne — etap III	36
P0018 Budowa chodnika i modernizacja dojazdu z miejscami postojowymi	39
P0019 Zakup samochodu 9-cio osobowego dla OSP Makoszowy	42
P0020 Miejsca wypoczynkowe, zielony park na Zaborzu / Poremby, remont sali gimnastycznej w SP 18, remont boiska wielofunkcyjnego na SP 16	43
P0021 Rozwój całego Zaborza (kosze na śmieci, aleja fitness, tor przeszkód do ćwiczeń, oświetlenie na Modrzewiowej) **	45
P0022 Centrum Południe — pilne potrzeby mieszkańców: miejsca postojowe, strefa aktywności dla psów i bezpieczne przejścia dla pieszych **	49
P0023 Renowacja i doposażenie placu zabaw na Janku	51
P0024 Modernizacja placu zabaw przy Przedszkolu nr 40 w Grzybowicach	54
P0025 Lepsze Zabrze — miejsce do wypoczynku przed SP18, plac zabaw dla Przedszkola 18, nowa nawierzchnia oraz płot dla Przedszkola 47 **	55
P0026 Remont chodników na os. T. Kotarbińskiego	59
P0027 Modernizacja łazienki w Przedszkolu nr 22 w Zespole Szkolno-Przedszkolnym Nr 9 w Zabrzu	61
P0028 Sportowe podwórko przy Szkole Podstawowej Nr 43	63
P0029 Wspólna zabawa — plac zabaw dla dzieci przy Szkole Podstawowej Specjalnej nr 38 w Zabrzu	65

P0030 Naprawa zalewanych chodników wraz z oświetleniem placu pomiędzy ulicami Heweliusza, Galileusza oraz Banachiewicza na os. Kopernika — etap II.....	68
P0031 Klub aktywnego seniora „Kopernik” na os. M. Kopernika	70
P0032 Poprawa bezpieczeństwa na terenie dzielnicy Biskupice **	71
P0033 Modernizacja boiska rekreacyjnego i placu zabaw przy Szkole Podstawowej Specjalnej nr 40 w Biskupicach	74
P0034 Bezpieczna i czysta Helenka — etap I.....	76
P0035 Ogólnodostępne boisko do koszykówki i siatkówki w ZCKOiZ oraz klasa pod chmurką przy SP15 wraz z monitoringiem zewnętrznym.....	79
P0036 Sportowo - sensoryczny ogród zabaw	81
P0037 Remont sali gimnastycznej i sceny w Zespole Szkół nr 18 w Zabrze.....	84
P0038 Poprawa wizualna Zabrze. Poprawa nawierzchni parkingu ul. Jagiellońska 38 bcd	86
P0039 Chodnik poprawa bezpieczeństwa i bytowych, udogodnienie dla niepełnosprawnych.....	88
P0040 Czysty las wokół nas.....	90
P0041 Rozbudowa placu zabaw przy Przedszkolu nr 16 w Zabrze	92
P0042 Odzyskanie równowagi ekologicznej poprzez ograniczenie wygrabiania terenu Parku Miejskiego z liści	94
P0043 Lepsze Śródmieście — nowe miejsca postojowe na Osiedlu Barbary i doświetlenie przejścia dla pieszych na ul. Wolności **	96
P0044 Oświetlenie i budowa chodnika **	99
P0045 Boisko do piłki nożnej na Koperniku — modernizacja i remont osiedlowego boiska	102
P0046 Ławki przy płycie (rolkowisko-lodowisku).....	104
P0047 Super Zabrze: Wypoczynek, zabawa i bezpieczeństwo. Rozbudowa parku na Zaborzu, Plac zabaw na Rokitnicy, doświetlenie przejść dla pieszych w Centrum. **.....	105
P0048 Lepsze Zabrze — ławki, kosze na śmieci, rośliny i kwiaty	108
P0049 Sport pod chmurką **	110
P0051 Fajne Zabrze — infrastruktura rowerowa i bezpieczeństwo pieszych **.....	114
P0052 Plac zabaw dla psów **	119
P0053 Budowa aktywnego przejścia dla pieszych na ulicy Sikorskiego w rejonie DOK Pawłów **	123
P0054 Wybieg dla psów przy blokach przy ulicy Wincentego Witosa w Zabrze.....	125
P0055 Miejsce do relaksu i wypoczynku (mini zoo) — etap III	127
P0057 Modernizacja i remont szkolnej biblioteki.....	129
P0058 Doposażenie jednostki Ochotniczej Straży Pożarnej w niezbędny sprzęt do ratowania życia i mienia ludzkiego w ramach specyfikacji ratownictwa technicznego	131
P0059 Lepsza Helenka — nowoczesne doświetlenie LED przejścia dla pieszych na ul. Jordana	133
P0060 [anonimizacja] — poprawa bezpieczeństwa w Grzybowicach.....	135
P0061 Radosna oaza — otoczona zielenią tężnia solankowa z miejscem zabaw dla dzieci	136
P0062 „Aktywność łączy pokolenia” — integracja seniorów z Domu Pomocy Społecznej z lokalną społecznością.....	139
P0063 Budowa placu zabaw dla dzieci oraz siłowni plenerowej dla dorosłych.....	142

P0064 Odszczurzenie miasta — deratyzacja	144
P0065 Lepsze Osiedle Młodego Górnika — nowoczesne doświetlenie LED przejścia dla pieszych na ul. Szybowej	145
P0066 Zakup sprzętu do organizacji imprez kulturalnych i sportowych, doświetlenie przejść dla pieszych, doposażenie urządzeń zabawowych na placu zabaw przy Przedszkolu Nr 39	147
P0067 Klasopracownia do nauki języka polskiego „Polski z Klasą” w Szkole Podstawowej nr 26 im. Rodła w Zabrze	149
P0069 Wymiana nawierzchni ulicy Ciołkowskiego	151
P0070 Utworzenie miejsc parkingowych przy ulicy Marii Skłodowskiej-Curie **	153
P0071 Budowa miejsc postojowych dla samochodów osobowych	154
P0072 Rewitalizacja otoczenia stawu w Parku im. Powstańców Śląskich — budowa małej architektury i oświetlenia **	156
P0075 Wybieg dla zwierząt, wymiar 15 metrów × 30 metrów	158
P0076 Lepszy Pawłów — nowoczesne doświetlenie LED przejścia dla pieszych na ul. Sikorskiego. Autor: [anonimizacja]	160
P0077 Lepsze Kończyce — nowoczesne doświetlenie LED przejścia dla pieszych na ul. Paderewskiego. Autor: [anonimizacja]	162
P0078 Lepsze Zaborze Południe — nowoczesne doświetlenie LED przejścia dla pieszych na ul. Skargi. Autor: [anonimizacja]	164
P0079 Lepsze Guido — nowoczesne doświetlenie LED przejścia dla pieszych na ul. Makoszowskiej. Autor: [anonimizacja]	166
P0080 Lepsze Makoszowy — nowoczesne doświetlenie LED przejścia dla pieszych na ul. Legnickiej. Autor: [anonimizacja]	168
P0081 Lepszy Maciejów – nowoczesne doświetlenie LED przejścia dla pieszych na ul. Kondratowicza. Autor: [anonimizacja]	170
P0082 Lepsze Centrum – nowoczesne doświetlenie LED przejścia dla pieszych na ul. Pokoju. Autor: [anonimizacja]	172
P0083 Doposażenie siłowni w Zespole Szkół Sportowych im. Janusza Kusocińskiego w Zabrzu	173
P0084 Doposażenie placu zabaw i budowa oświetlenia tradycyjnego w „Parku Rodzinnym”	175
P0085 Zrelaksuj się! Leżaki i bujana ławka	177
P0086 Rozwój i szczęście dzieci i młodzieży w Biskupicach **	178
Wnioski wg dzielnic	181

** — w wyniku oceny został zmieniony zakres wniosku. Prosimy zapoznać się z uwagami do oceny wniosku.

P0001 Zabrze dla dzieci — budowa linarnium oraz zestawów wspinaczkowych dla dzieci i młodzieży w Parku im. Powstańców Śląskich przy ul. Czołgistów

Status projektu: ZWERYFIKOWANY

Wartość wniosku do listy do głosowania: 500 000,00 zł

Pula: Projekt ogólnomiejski

Streszczenie projektu (wg wniosku mieszkańca):

Zestaw 2 konstrukcji linowych (piramida wsparta na słupie o wysokości 7 m oraz 5-płaszczyznowa sieć linowa rozpięta na dwóch półokręgach o wysokości min. 4 m) połączonych ze sobą mostem linowym. Dodatkowo tunel linowy i 2 zjeżdźalnie do zjazdu na dół.

Autor: Michał Głosz

Czy projekt dopuszczony do głosowania? TAK

Pula: Projekt ogólnomiejski

Maksymalna wartość projektu: 500 000,00 zł

Wartość puli: 1 000 000,00 zł

Wartość projektu wg wniosku: 500 000,00 zł

Wartość projektu do głosowania: 500 000,00 zł

Kategoria projektu:

⇒ sport

⇒ zdrowie

⇒ przestrzeń publiczna

Lokalizacja: Park im. Powstańców Śląskich przy ul. Czołgistów

Uszczegółwienie lokalizacji:

W bezpośrednim sąsiedztwie placu zabaw znajdującego się w Parku oraz planowanego do realizacji z budżetu na rok 2022 parku linowego.

Działki ewidencyjne (wg wskazań mieszkańca):

Działka nr 23/3 — gmina Zabrze

Zasięg oddziaływania projektu:

Dzieci i młodzież w wolnym czasie bardzo chętnie spędzają czas na powietrzu. W Zabrze, w tym samym Parku im. Powstańców Śląskich mamy wiele placów zabaw przeznaczonych dla najmłodszych dzieci. Im dzieci starsze tym ich oczekiwania rosną. W poprzedniej edycji budżetu przewidziano w Parku budowę parku linowego co pokazuje zapotrzebowanie na przedmiotowe atrakcje. Zabawy na linarium czy ścianach wspinaczkowych kierowane są do dzieci w wieku 4 – 14 lat. Zabawy na takich konstrukcjach pozwalają na rozwój motoryki dzieci, wpływają korzystnie na uczucie pewności siebie. Wspinanie nie jest trudne ale jednocześnie stanowi wyzwanie i pobudza kreatywność. Park im. Powstańców Śląskich już teraz odwiedzany jest przez bardzo liczną grupę mieszkańców Zabrze zarówno z dzielnic zlokalizowanych w pobliżu (Centrum Południe, Guido) jak również przez mieszkańców Rokitnicy, Mikulczyc, Centrum Północ i wielu innych rejonów Miasta). Do parku bardzo często zjeżdżają rodzinne wycieczki rowerowe a powstanie linarium może tą tendencję tylko umocnić.

Dla jakich grup odbiorców (beneficjentów) projekt jest przeznaczony:

⇒ Dzieci

⇒ Młodzież

Szacunkowo określona liczba osób korzystających z projektu po jego realizacji (beneficjentów):

5 000

Opis zasad publicznej dostępności efektów realizacji projektu, określenie proponowanego dysponenta efektów realizacji projektu (a w sytuacji kiedy uzasadnione — opis przebiegu realizacji projektu):

Obiekt będzie ogólnodostępny

Przewidywane cele do osiągnięcia:

- Rozszerzenie oferty kierowanej dla dzieci i młodzieży w wieku 4 – 14 lat;
- Promocja zdrowego i aktywnego stylu życia wśród dzieci i młodzieży;
- Zdrowotny wpływ przebywania na wolnym powietrzu wśród zieleni miejskiej;
- Praca nad poczuciem pewności siebie wśród najmłodszych mieszkańców Zabrze.

Uwagi przy ocenie:

Weryfikacja kosztorysu bez zmian. Wnioskodawca poprawił lokalizację inwestycji.

P0002 Oświetlenie parku i skweru na skrzyżowaniu ul. Sikorskiego / Mendego - strona parzysta i nieparzysta, jak i doświetlenie skrzyżowania Sikorskiego / Mendego / Pszczyńska

Status projektu: ZWERYFIKOWANY

Wartość wniosku do listy do głosowania: 175 000,00 zł

Pula: Pawłów — dzielnica „mała”

Streszczenie projektu (wg wniosku mieszkańca):

Po wykonaniu projektów w ramach budżetu obywatelskiego:

— V Edycja projekt P0018 Uporządkowanie parku przy ulicy Mendego i Sikorskiego wraz z budową placu zabaw;

— VI Edycja projekt P0011 Budowa reprezentacyjnego punktu Pawłowa.

Należałoby te dwa miejsca doświetlić celem zapewnienia bezpieczeństwa i przeciwdziałaniu dewastacji tych miejsc.

Wykonanie Przyłącza elektrycznego na skwerze celem instalacji ozdób świątecznych na skwerze. O sposobie doświetlenia czy to tradycyjne, czy solarne w gestii projektanta i inwestora.

Jak również ustawienie tak latarni, aby poprawić bezpieczeństwo pieszych i użytkowników ruchu drogowego na skrzyżowaniu ulic Sikorskiego/ Mendego / Pszczyńska.

Autor: Janusz Kania

Czy projekt dopuszczony do głosowania? TAK

Pula: Pawłów — dzielnica „mała”

Wartość puli: 175 000,00 zł

Wartość projektu wg wniosku: 175 000,00 zł

Wartość projektu do głosowania: 175 000,00 zł

Kategoria projektu:

⇒ zieleń miejska

⇒ przestrzeń publiczna

- ⇒ drogi/komunikacja
- ⇒ Inna: bezpieczeństwo

Lokalizacja:

Park i skwer skrzyżowanie ul. Sikorskiego/ Mendego strona parzysta i nieparzysta, przyległe chodniki

Działki ewidencyjne (wg wskazań mieszkańca):

Park numery działek 2671/138
Skwer numery działek 3572/127, 2848/127, 3717/125

Zasięg oddziaływania projektu:

Dzielnica

Dla jakich grup odbiorców (beneficjentów) projekt jest przeznaczony:

- ⇒ Dzieci
- ⇒ Młodzież
- ⇒ Osoby z niepełnosprawnościami
- ⇒ Dorośli
- ⇒ Osoby starsze
- ⇒ Przyroda

Szacunkowo określona liczba osób korzystających z projektu po jego realizacji (beneficjentów):

3 000

Opis zasad publicznej dostępności efektów realizacji projektu, określenie proponowanego dysponenta efektów realizacji projektu (a w sytuacji kiedy uzasadnione — opis przebiegu realizacji projektu):

Park, skwer jak i okolice skrzyżowania są miejscami publicznymi ogólnodostępnymi.

Przewidywane cele do osiągnięcia:

Oświetlenie parku i skweru, bezpieczeństwo i poprawienie wyglądu estetycznego. Oświetlenie okolic skrzyżowania zapewni większe bezpieczeństwo pieszych i przejeżdżających pojazdów

P0003 Budowa miejsc postojowych na os. Kopernika

Status projektu: ZWERYFIKOWANY

Wartość wniosku do listy do głosowania: 175 000,00 zł

Pula: Osiedle Mikołaja Kopernika — dzielnica „mała”

Streszczenie projektu (wg wniosku mieszkańca):

Projekt zawiera budowę miejsc postojowych na Osiedlu Mikołaja Kopernika. Miejsca postojowe zbudowane będą z kostki brukowej grubości ok. 10 cm na podbudowie z kruszyw o grubości ok. 50 cm. Bez przebudowy infrastruktury podziemnej.

Autor: Krzysztof Broszko

Czy projekt dopuszczony do głosowania? TAK

Pula: Osiedle Mikołaja Kopernika — dzielnica „mała”

Wartość puli: 175 000,00 zł

Wartość projektu wg wniosku: 175 000,00 zł

Wartość projektu do głosowania: 175 000,00 zł

Kategoria projektu:

⇒ przestrzeń publiczna

⇒ drogi/komunikacja

Lokalizacja:

Lokalizacja nr 1: ul. Keplera, zachodnia strona ulicy przy garażach

Lokalizacja nr 2: ul. Keplera, wschodnia strona ulicy od istniejących miejsc parkingowych w kierunku południowym.

Działki ewidencyjne (wg wskazań mieszkańca):

Lokalizacja nr 1: część działki nr: 2125/52 oraz 2439/52

Lokalizacja nr 2: część działki nr: 1325/52 (pas drogi)

Zasięg oddziaływania projektu:

Wszyscy mieszkańcy Osiedla Mikołaja Kopernika w Zabrze jak również osoby tam przebywające niezależnie od okoliczności.

Dla jakich grup odbiorców (beneficjentów) projekt jest przeznaczony:

⇒ Dorośli

Szacunkowo określona liczba osób korzystających z projektu po jego realizacji (beneficjentów):

ok. 5 000 osób

Opis zasad publicznej dostępności efektów realizacji projektu, określenie proponowanego dysponenta efektów realizacji projektu (a w sytuacji kiedy

uzasadnione — opis przebiegu realizacji projektu):

Efekty realizacji projektu dostępne dla wszystkich mieszkańców os. Kopernika jak i innych osób tam przebywających bez jakichkolwiek ograniczeń.

Przewidywane cele do osiągnięcia:

1. Poprawa sposobu parkowania poprzez zwiększenie ilości miejsc postojowych.
2. Poprawa estetyki dzielnicy poprzez likwidację rozjeżdżonych trawników, na których parkowały auta.

Uwagi przy ocenie:

Teren osiedla nie jest objęty miejscowym planem zagospodarowania przestrzennego.

Kosztorys mieści się w kwocie określonej dla dzielnicy, której projekt dotyczy. Z punktu widzenia organizacji ruchu: pozytywnie opiniuje się wyznaczenie / budowę miejsc postojowych przy ul. Keplera, pod warunkiem usytuowania ich zgodnie z obowiązującymi przepisami.

P0004 Sportowa Helenka — zestawy do ćwiczeń sprawnościowych

Status projektu: ZWERYFIKOWANY

Wartość wniosku do listy do głosowania: 350 000,00 zł

Pula: Helenka — dzielnica „duża”

Streszczenie projektu (wg wniosku mieszkańca):

Zakup, dostawa i montaż urządzeń do ćwiczeń kalistenistyki, street Workout - treningu z wykorzystaniem własnej masy ciała.

Zakup, dostawa i montaż Atlasu Tytan - 8 stanowiskowego, umożliwiającego rozgrzanie ciała przed treningiem.

Zakup, dostawa i montaż urządzeń sprawnościowych dla dzieci, tworzących wyjątkową ścieżkę zdrowia składającą się z m.in.:

- piramidy linowej o wysokości 4,0 m,
- mostu linowego z talerzykami,
- karuzeli Chomik,
- równoważni linowej,

oraz dodatkowych urządzeń z możliwą małą modyfikacją.

Autorka: Dorota Prokopowicz

Czy projekt dopuszczony do głosowania? TAK

Pula: Helenka — dzielnica „duża”

Wartość puli: 350 000,00 zł

Wartość projektu wg wniosku: 349 011,27 zł

Wartość projektu po weryfikacji: 350 000,00 zł

Wartość projektu do głosowania: 350 000,00 zł

Kategoria projektu:

⇒ sport

⇒ zdrowie

⇒ przestrzeń publiczna

Lokalizacja: Niepokólczyckiego / Baczyńskiego

Uszczegółowienie lokalizacji:

Teren wewnątrz „Rolkowiska” (w trakcie realizacji)

Wnioskodawca wyraził zgodę na zmianę lokalizacji na inną część proponowanej działki 301/11.

Działki ewidencyjne (wg wskazań mieszkańca):

301/11

Zasięg oddziaływania projektu:

Zasięg oddziaływania projektu głównie dla mieszkańców dzielnicy „Helenka”

Dla jakich grup odbiorców (beneficjentów) projekt jest przeznaczony:

⇒ Dzieci

⇒ Młodzież

⇒ Osoby z niepełnosprawnościami

⇒ Dorośli

⇒ Osoby starsze

Szacunkowo określona liczba osób korzystających z projektu po jego realizacji (beneficjentów):

1000

Opis zasad publicznej dostępności efektów realizacji projektu, określenie proponowanego dysponenta efektów realizacji projektu (a w sytuacji kiedy uzasadnione — opis przebiegu realizacji projektu):

Bezpłatny dostęp dla wszystkich mieszkańców, otwarty bez ograniczeń czasowych. Proponowany dysponent efektów realizacji projektu - Urząd Miasta Zabrze.

Przewidywane cele do osiągnięcia:

Wykorzystanie terenu dla celów rekreacyjno - sportowych pozwalających na utrzymywanie sprawności fizycznej przez mieszkańców.

Urządzenia dedykowane dla osób znajdujących się na różnych poziomach zaawansowania: od amatorów, po sportowców wyczynowych.

Uwagi przy ocenie:

Wnioskodawca wyraził zgodę na zmianę lokalizacji inwestycji z terenu projektowanego rolkowiska na inne miejsce na działce nr 301/11.

Projekt realny do zrealizowania przy założonej kwocie w obecnie panujących warunkach. W przypadku braku wystarczających środków na etapie przygotowania do realizacji projektu, dopuszczalne jest zmniejszenie liczby proponowanych w ramach projektu urządzeń.

Tabela — weryfikacja kosztorysu*

Lp	Element kosztu	Kosztorys wnioskodawcy		Kosztorys po weryfikacji urzędu	
		Wartość	Podstawa szacunku	Wartość	Podstawa szacunku
1	Kosztorys 497/4/2023/ zgodnie z załącznikiem do wniosku do budżetu obywatelskiego P0004	349 011,27	Rozeznanie rynku	Pozycja nie uwzględniana	
2	Wykonanie dokumentacji projektowej			350 000,00	
3	Nadzór inwestorski				
4	Ogrodzenie wraz z furtkami i bramą serwisową				
5	Elementy małej architektury (ławki, kosze na śmieci, stojak na rowery itp.)				
6	Zestaw urządzeń do ćwiczeń Kalisteniki, Street Workout				
7	Urządzenia sprawnościowe dla dzieci				
8	Urządzenia zabawowe dla dzieci				
—	Wartość projektu brutto*	349 011,27	—		350 000,00

P0005 Chodnik z ul. K. K. Baczyńskiego do ROD „Tulipan” — poprawa estetyki terenu

Status projektu: ZWERYFIKOWANY

Wartość wniosku do listy do głosowania: 318 000,00 zł

Pula: Helenka — dzielnica „duża”

Streszczenie projektu (wg wniosku mieszkańca):

Budowa chodnika z kostki brukowej o grubości 8 cm.

Wymiary chodnika o długości ok. 170,00 m i szerokości ok. 1,5 m.

Zakup, dostawa i montaż ławek solarnych z podświetleniem LED - 2 szt.

Autorka: Dorota Prokopowicz

Czy projekt dopuszczony do głosowania? TAK

Pula: Helenka — dzielnica „duża”

Wartość puli: 350 000,00 zł

Wartość projektu wg wniosku: 270 000,00 zł

Wartość projektu po weryfikacji: 318 000,00 zł

Wartość projektu do głosowania: 318 000,00 zł

Kategoria projektu:

⇒ zdrowie

⇒ przestrzeń publiczna

⇒ drogi/komunikacja

Lokalizacja: Niepokólczyckiego / Baczyńskiego

Uszczegółowienie lokalizacji:

Teren udeptywanej ścieżki prowadzącej z terenów zabudowanych do ROD „Tulipan”

Działki ewidencyjne (wg wskazań mieszkańca):

301/11, 325/11, 252/11, 299/11

Zasięg oddziaływania projektu:

Zasięg oddziaływania projektu głównie dla mieszkańców dzielnicy „Helenka”

Dla jakich grup odbiorców (beneficjentów) projekt jest przeznaczony:

⇒ Dzieci

⇒ Młodzież

⇒ Osoby z niepełnosprawnościami

- ⇒ Dorośli
- ⇒ Osoby starsze

Szacunkowo określona liczba osób korzystających z projektu po jego realizacji (beneficjentów):

2500

Opis zasad publicznej dostępności efektów realizacji projektu, określenie proponowanego dysponenta efektów realizacji projektu (a w sytuacji kiedy uzasadnione — opis przebiegu realizacji projektu):

Bezpłatny dostęp dla wszystkich mieszkańców, otwarty bez ograniczeń czasowych. Proponowany dysponent efektów realizacji projektu - Urząd Miasta Zabrze.

Przewidywane cele do osiągnięcia:

Budowa chodnika na terenie zieleni miejskiej zapewniając poprawę estetyki miasta i sprawną komunikację pieszą.

Teren udeptywany przez mieszkańców przemieszczających się na tereny ROD „Tulipan” oraz przez mieszkańców spacerujących do okolicznych lasów.

Dodatkowo zaplanowano budowę chodnika wzdłuż ul. Baczyńskiego 4 (przy paczkomacie) mając na celu zapewnienie bezpieczeństwa pieszym, schodzącym na ulicę oraz zakup i montaż ławek solarnych z podświetleniem LED.

Uwagi przy ocenie:

Tabela — weryfikacja kosztorysu*

Lp	Element kosztu	Kosztorys wnioskodawcy		Kosztorys po weryfikacji urzędu	
		Wartość	Podstawa szacunku	Wartość	Podstawa szacunku
1.	Budowa chodnika z kostki brukowej o łącznej długości ok. 170m x 1,5 m	140.000,00	Cennik miejski	140.000,00	Cennik miejski
2.	Wykonanie dokumentacji projektowej	30.000,00	Cennik miejski	30.000,00	Cennik miejski
3.	Nadzór inwestorski	10.000	Cennik miejski	13.000,00	Na podstawie podobnych zamówień
4.	Ewentualne prace związane z zabezpieczeniem sieci kanalizacyjnej KS600 oraz nadzór ZPWIK nad pracami	-	-	15.000,00	Na podstawie podobnych zamówień
5.	Ławka solarna Bench EC4 USB / LED / 2630 x 1300 mm	90.000	www.elektriko.pl	120.000,00	Na podstawie podobnych zamówień
—	Wartość projektu brutto*	270.000,00	—	318.000,00	—

P0006 Parking Niepokólczyckiego / Baczyńskiego

Status projektu: ZWERYFIKOWANY

Wartość wniosku do listy do głosowania: 342 400,00 zł

Pula: Helenka — dzielnica „duża”

Streszczenie projektu (wg wniosku mieszkańca):

Zaprojektowanie oraz budowa parkingu na obszarze ok. 400 m².

Proponowana budowa parkingu do wykonania z kostki brukowej grubości ok. 10 cm na podbudowie z kruszyw o grubości ok. 50 cm bez przebudowy infrastruktury podziemnej.

Projekt parkingu przewiduje wykonanie 21 miejsc postojowych o wymiarach 2,5 × 5 m oraz jednego miejsca postojowego o wymiarze 3,6 × 5 m z przeznaczeniem dla osób z niepełnosprawnościami.

Dodatkowo proponowana zabudowa 2 szt. progów zwalniających (jeden przy wiacie śmietnikowej pomiędzy kl. 62 a 62a budynku przy ul. Niepokólczyckiego, a drugi przy drzewie pomiędzy klatką 62b a 62c budynku przy ul. Niepokólczyckiego).

Autorka: Dorota Prokopowicz

Czy projekt dopuszczony do głosowania? **TAK**

Pula: Helenka — dzielnica „duża”

Wartość puli: 350 000,00 zł

Wartość projektu wg wniosku: 342 400,00 zł

Wartość projektu do głosowania: 342 400,00 zł

Kategoria projektu:

⇒ przestrzeń publiczna

⇒ drogi/komunikacja

Lokalizacja:

Skrzyżowanie ulicy płk. Franciszka Niepokólczyckiego z ulicą Krzysztofa Kamila Baczyńskiego

Działki ewidencyjne (wg wskazań mieszkańca):

297/11,

część działek 299/11 oraz 298/11 została uwzględniona do zabudowy pod względem estetyki parkingu

Zasięg oddziaływania projektu:

Mieszkańcy dzielnicy Helenka.

Wykonanie miejsc postojowych jest przewidywane dla osób mieszkających w budynku przy ul. Niepokólczyckiego 62-62a-62b-62c oraz w budynku przy ul. Baczyńskiego 4-4a.

W sezonie letnim parking użytkowany będzie również przez działkowców oraz gości ROD „Tulipan” jak i osób korzystających Rolkowiska (projekt Budżetu Obywatelskiego na rok 2023, w trakcie realizacji)

Dla jakich grup odbiorców (beneficjentów) projekt jest przeznaczony:

⇒ Osoby z niepełnosprawnościami

⇒ Dorośli

⇒ Osoby starsze

Szacunkowo określona liczba osób korzystających z projektu po jego realizacji (beneficjentów):

Ilość osób korzystająca z projektu to około 300 - 350

Opis zasad publicznej dostępności efektów realizacji projektu, określenie proponowanego dysponenta efektów realizacji projektu (a w sytuacji kiedy uzasadnione — opis przebiegu realizacji projektu):

Budowa parkingu ma na celu poprawę estetyki terenu.

Powierzchnia całkowita zagospodarowanego terenu ok. 400 m².

Teren, który został przewidziany do zabudowy miejsc parkingowych pomimo rozległego obszaru nie umożliwi komfortowego parkowania pojazdów. W sezonie deszczowo zimowym teren robi się bagnisty co powoduje, że pojazdy grzęzną na nieutwardzonym terenie.

Realizacja projektu nie przewiduje wycinki drzew. Teren gdzie rosną drzewa zostaje pominięty w realizacji projektu.

Przewidywane cele do osiągnięcia:

Budowa parkingu rozwiąże problem parkowania pojazdów przy ul.

Niepokólczyckiego i Baczyńskiego.

Brak parkingu powoduje parkowanie pojazdów w miejscach niedostosowanych do tych celów.

Zabudowa progów zwalniających ma na celu zwiększenie bezpieczeństwa rodzin przemieszczających się z budynku na parking oraz do śmietnika.

Uwagi przy ocenie:

Z punktu widzenia organizacji ruchu wniosek opiniuje się pozytywnie pod warunkiem usytuowania miejsc postojowych zgodnie z obowiązującymi przepisami oraz ograniczenia wniosku do montażu 1 progu zwalniającego.

P0007 Czysta Zandka

Status projektu: ZWERYFIKOWANY

Wartość wniosku do listy do głosowania: 3 000,00 zł

Pula: Zandka — dzielnica „mała”

Streszczenie projektu (wg wniosku mieszkańca):

Montaż koszy na śmieci:

- przy skrzyżowaniu ul. Stalmacha/Cmentarna od strony straży miejskiej,
- przy szkole podstawowej nr 2 obok przejścia dla pieszych,
- przy wejściu na cmentarz ewangelicki,
- przy kościele pw. Ducha Świętego.

Autor: Grzegorz Lubowiecki

Czy projekt dopuszczony do głosowania? **TAK**

Pula: Zandka — dzielnica „mała”

Wartość puli: 175 000,00 zł

Wartość projektu wg wniosku: 4 000,00 zł

Wartość projektu po weryfikacji: 3 000,00 zł

Wartość projektu do głosowania: 3 000,00 zł

Kategoria projektu:

- ⇒ ochrona środowiska
- ⇒ przestrzeń publiczna

Lokalizacja: Podane w streszczeniu projektu

Działki ewidencyjne (wg wskazań mieszkańca):

1. a) 1054/86
- b) 1054/86
- c) 1053/91
- d) 1074/60

Zasięg oddziaływania projektu:

Kosze na śmieci w miejscach często uczęszczanych poprawią czystość w okolicy.

Dla jakich grup odbiorców (beneficjentów) projekt jest przeznaczony:

- ⇒ Dzieci
- ⇒ Młodzież
- ⇒ Osoby z niepełnosprawnościami

- ⇒ Dorośli
- ⇒ Osoby starsze

Szacunkowo określona liczba osób korzystających z projektu po jego realizacji (beneficjentów):

Mieszkańcy Zandki oraz inne osoby przechodzące tam.

Opis zasad publicznej dostępności efektów realizacji projektu, określenie proponowanego dysponenta efektów realizacji projektu (a w sytuacji kiedy uzasadnione — opis przebiegu realizacji projektu):

Dysponent wydział infrastruktury komunalnej urzędu miasta. Realizacja przy drogach publicznych.

Przewidywane cele do osiągnięcia:

Montaż koszy na śmieci.

P0008 Rekreacyjna przestrzeń do wypoczynku **

Status projektu: ZWERYFIKOWANY

Wartość wniosku do listy do głosowania: 350 000,00 zł

Pula: Centrum Północ — dzielnica „duża”

Streszczenie projektu (wg wniosku mieszkańca):

Celem projektu jest stworzenie aktywnego miejsca do wypoczynku. Rozbudowa istniejącego Parku Rodzinnego o dodatkowe atrakcje.

Autor: Paweł Garczorz

Czy projekt dopuszczony do głosowania? TAK

Pula: Centrum Północ — dzielnica „duża”

Wartość puli: 350 000,00 zł

Wartość projektu wg wniosku: 350 000,00 zł

Wartość projektu do głosowania: 350 000,00 zł

Kategoria projektu:

⇒ zdrowie

- ⇒ pomoc społeczna
- ⇒ zieleń miejska

Lokalizacja: Ul. Nad Kanałem

Uszczegółowienie lokalizacji: Tereny zielone w pobliżu rzeki Bytomki

Działki ewidencyjne (wg wskazań mieszkańca):

2958/321; 2303/323; 4225/753; 4228/325; 4229/337; 4230/338; 4440/319;
4439/319; 4437/319; 4435/319; 4438/319; 4436/319; 6342/753; 2341/339;
6844/293; 6358/290; 6849/290; 4433/321; 4427/299; 4420/299; 4416/299;
4413/299; 6844/293

Zasięg oddziaływania projektu:

Celem projektu jest rozbudowa Parku Rodzinnego. W ramach projektu wzięto pod uwagę utwardzanie nowych alejek, montaż ławek, koszy na śmieci, który brakuje również w miejscach istniejących już ciągów pieszych oraz nasadzenia drzew, krzewów i kwiatów, aby dodatkowo uatrakcyjnić istniejący teren. Projekt będzie skierowany do wszystkich odbiorców, zarówno tych młodych jak również starszych osób.

Dla jakich grup odbiorców (beneficjentów) projekt jest przeznaczony:

- ⇒ Dzieci
- ⇒ Młodzież
- ⇒ Osoby z niepełnosprawnościami
- ⇒ Dorośli
- ⇒ Osoby starsze
- ⇒ Przyroda

Szacunkowo określona liczba osób korzystających z projektu po jego realizacji (beneficjentów):

10 000 osób

Opis zasad publicznej dostępności efektów realizacji projektu, określenie proponowanego dysponenta efektów realizacji projektu (a w sytuacji kiedy uzasadnione — opis przebiegu realizacji projektu):

Projekt ma na celu zwiększenie ilości miejsc do wypoczynku i rekreacji na terenie miasta. Zarówno integrację lokalnej społeczności jak również poszerzenie ilości terenów zielonych w bardzo gęstej zabudowie centralnej części Zabrze. Zaproponowany teren będzie odpowiednim miejscem do spacerów i oderwania się od szarej rzeczywistości. Jest on oddalony od głównej arterii miasta i będzie połączeniem z Rodzinnym Parkiem oraz z niedaleko położonym Parkiem Poległych Bohaterów.

Przewidywane cele do osiągnięcia:

Na działkach: 2958/321; 2303/323; 4225/753; 4228/325; 4229/337; 4230/338; 4440/319; 6342/753; 2341/339; 6844/293; 6358/290; 6849/290 planuje się utwardzenie dodatkowych alejek dla pieszych, przy których będą mogły znajdować się ławki wraz z koszami na śmieci. Wzdłuż istniejących już alejek wzięto pod uwagę dodatkowe ławki wraz z koszami na śmieci, których obecna ilość jest niewystarczająca. Mowa tutaj zwłaszcza o działkach: 4439/319; 4437/319; 4435/319; 4438/319; 4436/319; 4433/312; 4427/299; 4420/299; 4416/299; 4413/299; 6844/293. Dodatkowo w projekcie powinny znaleźć się bezpieczne przejścia pod rurami, które znajdują się w okolicy działek: tak aby piesi mogli bezpiecznie pokonać jedną całą część parku bez schylania się (w wyniku oceny zrezygnowano z tego przejścia).

Uwagi przy ocenie:

Z uwagi na konieczność uzgodnień z Zabrzeńskim Przedsiębiorstwem Wodociągów i Kanalizacji, Wodami Polskimi i właścicielem sieci teleinformatycznej biegnącej dołem zrezygnowano ze zmian w przejściu pod rurami.

Zrezygnowano z wykonania oświetlenia.

Lp	Element kosztu	Wnioskodawca		Urząd Miejski		Uwagi
		Wartość	Podstawa szacunku	Wartość	Podstawa szacunku	
1	Utwardzone, dodatkowe alejki	120 000,00 zł	cennik miejski	215 000,00 zł	cennik miejski	Do ok. 290 mb, szer 1,5m
2	Obsianie krawędzi nowych drózek trawą (poi 05 m z każdej strony)			23 200,00 zł		
3	Ławki i kosze na śmieci, pojemniki na psie odchody	70 000,00 zł	cennik miejski	50 000,00 zł	cennik miejski	ok. 10 kompletów ławka i kosz
4	Roślinność (drzewa, krzewy, kwiaty)	40 000,00 zł	cennik miejski	43 800,00 zł	cennik miejski, inf. własne	5 grup krzewów po 20 szt, ok. 125 m2 rabat bylinowych
5	Oświetlenie	85 000,00 zł	cennik miejski	0,00 zł		6 latarni + projekt. Wykonanie nie zmieści się w jednym roku budżetowym, co jest warunkiem akceptacji wniosku.
6	Projekt	35 000,00 zł	Informacje własne	18 000,00 zł	cennik miejski	Projekt i nadzór
		350 000,00 zł		350 000,00 zł		





P0009 Budowa oświetlenia w Parku Rodzinnym przy ul. Nad Kanalem

Status projektu: ZWERYFIKOWANY

Wartość wniosku do listy do głosowania: 325 000,00 zł

Pula: Centrum Północ — dzielnica „duża”

Streszczenie projektu (wg wniosku mieszkańca):

Park rodzinny to obiekt obejmujący tereny zielone, plac zabaw, skate park oraz boisko do koszykówki. Jest także obiektem, który w zimie przyciąga fanów zjeżdżania na sankach, a całorocznie biegaczy oraz właścicieli czworonogów wraz z pupilami. Budowa oświetlenia w Parku powoli na bezpieczniejsze użytkowanie parku także po zmroku oraz odstraszy osoby, które mogłyby zagrażać jego użytkownikom czy też dokonać dewastacji na terenie Parku.

Autor: Michał Bar

Czy projekt dopuszczony do głosowania? **TAK**

Pula: Centrum Północ — dzielnica „duża”

Wartość puli: 350 000,00 zł

Wartość projektu wg wniosku: 325 000,00 zł

Wartość projektu do głosowania: 325 000,00 zł

Kategoria projektu:

⇒ zieleń miejska

⇒ przestrzeń publiczna

Lokalizacja: ul. Nad Kanałem

Działki ewidencyjne (wg wskazań mieszkańca):

6844/293, 4413/299, 4416/299, 4407/294, 4410/293

Zasięg oddziaływania projektu:

park znajduje się w dzielnicy Centrum Północ, natomiast jest dostępny oraz użytkowany także przez mieszkańców z innych dzielnic Naszego Miasta.

Dla jakich grup odbiorców (beneficjentów) projekt jest przeznaczony:

⇒ Dzieci

⇒ Młodzież

⇒ Dorośli

⇒ Osoby starsze

⇒ Przyroda

⇒ Inne grupy beneficjentów: sportowcy

Szacunkowo określona liczba osób korzystających z projektu po jego realizacji (beneficjentów):

30 - 50 tys.

Opis zasad publicznej dostępności efektów realizacji projektu, określenie proponowanego dysponenta efektów realizacji projektu (a w sytuacji kiedy uzasadnione — opis przebiegu realizacji projektu):

Projekt dostępny dla wszystkich mieszkańców miasta i dzielnicy Centrum Północ

Przewidywane cele do osiągnięcia:

— Poprawa bezpieczeństwa w Parku

— Umożliwienie korzystania z niego po zmroku;

— Odstraszanie osób mogących dewastować mienie lub zanieczyszczać park odpadami, które nie powinny się w nim znaleźć;

— Przyciągnięcie do parku nowych odwiedzających.

P0010 Rekreacyjna przestrzeń do wypoczynku, wybieg dla psów, remont chodników

Status projektu: ZWERYFIKOWANY

Wartość wniosku do listy do głosowania: 175 000,00 zł

Pula: Osiedle Tadeusza Kotarbińskiego — dzielnica „duża”

Streszczenie projektu (wg wniosku mieszkańca):

Tekst pierwotny:

Celem projektu jest stworzenie aktywnego miejsca do wypoczynku. Stworzenie alejek, ławek, koszy na śmieci jak również rozbudowę wybiegu dla psów.

Tekst skorygowany:

Celem projektu jest stworzenie miejsca do wypoczynku z uwzględnieniem wykonania alejek, ławek, koszy na śmieci. W ramach projektu przewidziana jest również budowa wybiegu dla psów oraz remont zniszczonych chodników.

Autor: Paweł Garczorz

Czy projekt dopuszczony do głosowania? TAK

Pula: Osiedle Tadeusza Kotarbińskiego — dzielnica „duża”

Wartość puli: 350 000,00 zł

Wartość projektu wg wniosku: 175 000,00 zł

Wartość projektu do głosowania: 175 000,00 zł

Kategoria projektu:

⇒ zieleń miejska

⇒ przestrzeń publiczna

⇒ drogi/komunikacja

Lokalizacja:

Tekst pierwotny:

ul. Nad Kanałem

Tekst skorygowany:

ul. Nad Kanałem / Grunwaldzka, ul. Kotarbińskiego / Franciszkańska / Gdańska

Uszczegółowienie lokalizacji:

Tekst pierwotny:

Tereny zielone w pobliżu rzeki Bytomki

Tekst skorygowany:

Tereny zielone w pobliżu rzeki Bytomki, działki na terenie dzielnicy obok zabudowań wielorodzinnych.

Działki ewidencyjne (wg wskazań mieszkańca):

Tekst pierwotny:

2339/224

Tekst skorygowany:

2339/224; 7122/9; 1479/14

Zasięg oddziaływania projektu:

Tekst pierwotny:

Celem projektu jest stworzenie miejsca do rekreacji i wypoczynku, w którym będzie można nie tylko wypocząć ale również aktywnie spędzić czas. W ramach projektu wzięto pod uwagę utwardzenie alejek, montaż ławek, koszy na śmieci oraz nasadzenia drzew, krzewów i kwiatów. Projekt będzie skierowany do wszystkich odbiorców, zarówno tych młodych jak również starszych osób. Dodatkowo przewidziano rozbudowę niewielkiego wybiegu dla psów oraz jego ogrodzenie.

Tekst skorygowany:

W ramach projektu uwzględniono stworzenie miejsca do rekreacji i wypoczynku poprzez utwardzenie alejek, montaż ławek, koszy na śmieci. Dodatkowo wzięto pod uwagę remont zniszczonych chodników w celu poprawy komfortu pieszych. Przewidziano również budowę niewielkiego wybiegu dla psów oraz jego ogrodzenie. Projekt będzie skierowany do wszystkich odbiorców, zarówno tych młodych jak również starszych osób.

Dla jakich grup odbiorców (beneficjentów) projekt jest przeznaczony:

- ⇒ Dzieci
- ⇒ Młodzież
- ⇒ Osoby z niepełnosprawnościami
- ⇒ Dorośli
- ⇒ Osoby starsze
- ⇒ Przyroda

Szacunkowo określona liczba osób korzystających z projektu po jego realizacji (beneficjentów):

10 000 osób

Opis zasad publicznej dostępności efektów realizacji projektu, określenie proponowanego dysponenta efektów realizacji projektu (a w sytuacji kiedy uzasadnione — opis przebiegu realizacji projektu):

Tekst pierwotny:

Projekt ma na celu zwiększenie ilości miejsc do wypoczynku i rekreacji na terenie miasta. Zarówno integrację lokalnej społeczności jak również poszerzenie ilości terenów zielonych w bardzo gęstej zabudowie centralnej części Zabrze.

Zaproponowany teren będzie odpowiednim miejscem do spacerów i oderwania się od szarej rzeczywistości. Ma również na celu zagospodarowanie zielonego terenu w bardziej użytkowy sposób tak, aby zyskał on na atrakcyjności i stał się piękną wizytówką miasta.

Tekst skorygowany:

Projekt ma na celu zwiększenie ilości miejsc do wypoczynku i rekreacji na terenie miasta. Zarówno integrację lokalnej społeczności jak również poszerzenie ilości terenów zielonych w bardzo gęstej zabudowie centralnej części Zabrze.

Zaproponowany teren będzie odpowiednim miejscem do spacerów i oderwania się od szarej rzeczywistości. Ma również na celu zagospodarowanie zielonego terenu w bardziej użytkowy sposób tak, aby zyskał on na atrakcyjności i stał się piękną wizytówką miasta. Dodatkowo wzięto pod uwagę remont zniszczonych chodników oraz powstanie nowego chodnika w miejscu wydeptanej przez pieszych ścieżki. W projekcie uwzględniono również budowę tak potrzebnego wybiegu dla psów.

Przewidywane cele do osiągnięcia:

Tekst pierwotny:

Celem jest stworzenie miejsca do wypoczynku i zagospodarowania terenów obecnie porośniętych wyłącznie trawą. Dzięki projektowi mieszkańcy zyskają obszar do spacerów i rekreacji. Miejsce będzie odpowiednie dla społeczności w każdym wieku.

Dodatkowo w projekcie wzięto pod uwagę miejsce do wybiegu dla psów, a dokładnie rozszerzenie jego strefy, aby była bardziej komfortowa dla czworonogów.

Tekst skorygowany:

Celem jest stworzenie miejsca do wypoczynku i zagospodarowania obszarów obecnie porośniętych wyłącznie trawą. Dzięki projektowi mieszkańcy zyskają teren do spacerów i rekreacji. Miejsce będzie odpowiednie dla społeczności w każdym wieku. Dodatkowo w projekcie wzięto pod uwagę budowę ogrodzonego miejsca do wybiegu dla psów, które spowoduje aktywizację czworonogów i ich opiekunów. W ramach projektu przewidziano remont zniszczonych chodników oraz powstanie nowego chodnika w miejscu wydeptanej przez pieszych ścieżki dla lepszego komfortu użytkowników.

P0013 Oaza zieleni — miejsce do relaksu i wypoczynku

Status projektu: ZWERYFIKOWANY

Wartość wniosku do listy do głosowania: 175 000,00 zł

Pula: Makoszowy — dzielnica „mała”

Streszczenie projektu (wg wniosku mieszkańca):

Celem projektu jest stworzenie miejsca do wypoczynku. W skład będą wchodzić utwardzone alejki, ławki z koszami na śmieci, rośliny i kwiaty.

Autor: Paweł Garczorz

Czy projekt dopuszczony do głosowania? TAK

Pula: Makoszowy — dzielnica „mała”

Wartość puli: 175 000,00 zł

Wartość projektu wg wniosku: 175 000,00 zł

Wartość projektu do głosowania: 175 000,00 zł

Kategoria projektu:

⇒ ochrona środowiska

⇒ zieleń miejska

⇒ przestrzeń publiczna

Lokalizacja:

Skwer pomiędzy ul. Jana Szymały a ul. Kazimierza Kruszyzny.

Uszczegółowienie lokalizacji: j.w.

Działki ewidencyjne (wg wskazań mieszkańca):

1656/34

Zasięg oddziaływania projektu:

Projekt będzie skierowany do osób w każdym przedziale wiekowym.

Dla jakich grup odbiorców (beneficjentów) projekt jest przeznaczony:

⇒ Dzieci

⇒ Młodzież

- ⇒ Osoby z niepełnosprawnościami
- ⇒ Dorośli
- ⇒ Osoby starsze
- ⇒ Przyroda

Szacunkowo określona liczba osób korzystających z projektu po jego realizacji (beneficjentów):

5 000 osób

Opis zasad publicznej dostępności efektów realizacji projektu, określenie proponowanego dysponenta efektów realizacji projektu (a w sytuacji kiedy uzasadnione — opis przebiegu realizacji projektu):

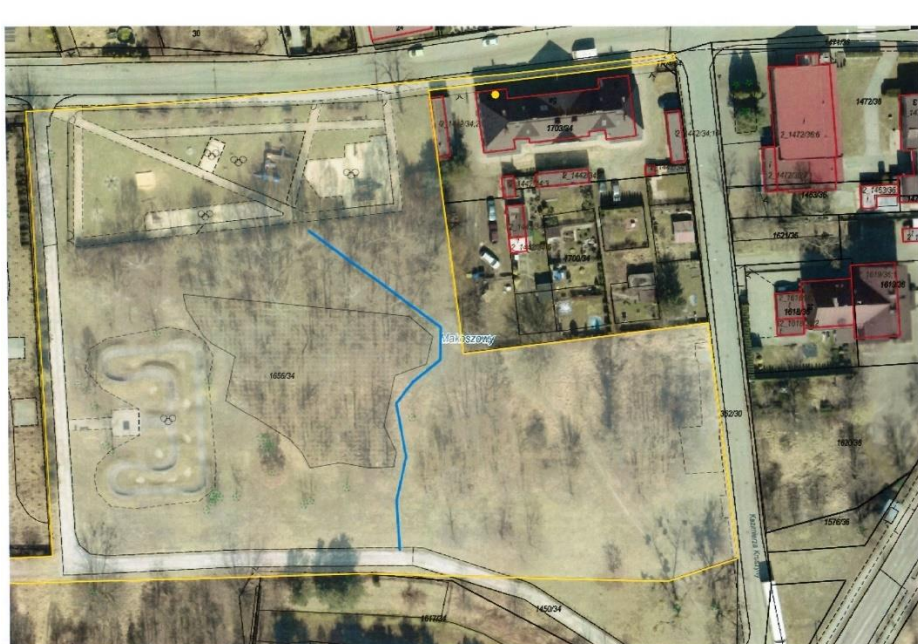
Projekt ma na celu zagospodarowanie pozostałej części działki pod tereny rekreacyjne. Na przedmiotowej działce mieści się już plac zabaw oraz skatepark. W większości jednak działka jest pokryta dziko rosnącą roślinnością. Celem projektu jest jej odpowiednie zagospodarowanie tak, aby miejsce mogło służyć do spacerów, wypoczynku na świeżym powietrzu. Wzdłuż planowanych alejek znajdować się będą ławki z oparciami, kosze na śmieci oraz rabatki kwiatowe, wiśnia ozdobna *Pissardii* czy inne ozdobne krzewy i kwiaty.

Przewidywane cele do osiągnięcia:

- zwiększenie terenów pod rekreację i wypoczynek;
- większa ilość roślin i drzew;
- zagospodarowanie nieużytku;
- integracja lokalnej społeczności.

Uwagi przy ocenie:

Lp	Element kosztu	Wnioskodawca		Urząd Miejski		Uwagi
		Wartość	Podstawa szacunku	Wartość	Podstawa szacunku	
1	Utwardzone alejki	85 000,00 zł	cennik miejski	96 000,00 zł	cennik miejski	do ok. 130 mb (szer 1,5 m)
2	Obsianie brzegów ścieżek trawą (naprawa zniszczeń)			10 400,00 zł	cennik miejski	po 0,5 m z każdej strony dróżki
3	Ławki i kosze na śmieci	55 000,00 zł	cennik miejski	33 600,00 zł	cennik miejski	
4	Kwiaty wieloletnie	15 000,00 zł		15 000,00 zł	dotychczasowe realizacje	ok. 55 m2 rabat, to 2 okręgi o śr 6 m, wokół 2 drzew
5	Ewentualna wycinka drzew			5 000,00 zł		zakładam 5 szt. (kolizja z dróżką - drzewa lub systemu korzeniowego)
6	Projekt	20 000,00 zł	inf. własne	15 000,00 zł		Projekt, nadzór
		175 000,00 zł		175 000,00 zł		



P0014 II etap — stworzenie Parku Rekreacyjno-Przyrodniczo-Kulturowego

Status projektu: ZWERYFIKOWANY

Wartość wniosku do listy do głosowania: 175 000,00 zł

Pula: Maciejów — dzielnica „mała”

Streszczenie projektu (wg wniosku mieszkańca):

II etap projektu obejmuje wybrukowanie głównych ścieżek kostką brukową bezfazową, które zostały przygotowane do tego w poprzednim etapie.

Autor: Maciej Bartuś

Czy projekt dopuszczony do głosowania? TAK

Pula: Maciejów — dzielnica „mała”

Wartość puli: 175 000,00 zł

Wartość projektu wg wniosku: 175 000,00 zł

Wartość projektu do głosowania: 175 000,00 zł

Kategoria projektu:

- ⇒ edukacja
- ⇒ kultura
- ⇒ sport
- ⇒ ochrona środowiska
- ⇒ zdrowie
- ⇒ zieleń miejska
- ⇒ przestrzeń publiczna
- ⇒ drogi/komunikacja

Lokalizacja: Wolności 65 - 67B

Działki ewidencyjne (wg wskazań mieszkańca):

1781/13

Zasięg oddziaływania projektu:

Całe miasto Zabrze

Dla jakich grup odbiorców (beneficjentów) projekt jest przeznaczony:

- ⇒ Dzieci
- ⇒ Młodzież
- ⇒ Osoby z niepełnosprawnościami
- ⇒ Dorośli
- ⇒ Osoby starsze
- ⇒ Przyroda

Szacunkowo określona liczba osób korzystających z projektu po jego realizacji (beneficjentów):

Okolo 2 tysięcy mieszkańców Zabrze oraz parę tysięcy przyjezdnych.

Opis zasad publicznej dostępności efektów realizacji projektu, określenie proponowanego dysponenta efektów realizacji projektu (a w sytuacji kiedy uzasadnione — opis przebiegu realizacji projektu):

24h/dobę

Przewidywane cele do osiągnięcia:

Z uwagi na brak takiego miejsca w tej części dzielnicy, mieszkańcy spacerują po drodze w sąsiedztwie firmy DHL co sprawia bardzo duże zagrożenie dla spacerujących z uwagi na brak chodnika. Ponadto drogą tą uczęszczają głównie samochody dostawcze i tiry. Tworząc park mieszkańcy mogliby spacerować w bezpiecznym miejscu, w otoczeniu terenów zielonych, a dzieci miałyby odpowiednie miejsce do jazdy na rolkach oraz rowerach dzięki ułożeniu kostki bezfazowej, w przyszłych latach bardzo chcielibyśmy dokończyć cały projekt, który obejmuje stworzenie siłowni napowietrznej oraz drogę edukacyjną wśród fundamentów baterii przeciwlotniczych z II wojny światowej.

P0015 Etap I — poprawa wizerunku terenu w okolicy skrzyżowania ulicy Hermisza z ulicą Gdańską (okolice sklepu Fox) oraz wzdłuż ulicy Gdańskiej **

Status projektu: ZWERYFIKOWANY

Wartość wniosku do listy do głosowania: 350 000,00 zł

Pula: Skłodowskiej-Curie — dzielnica „duża”

Streszczenie projektu (wg wniosku mieszkańca):

Zagospodarowanie terenu w okolicy skrzyżowania ul. Hermisza z ul. Gdańską:

- zmiana nawierzchni;
- montaż ławek/koszy;
- przesunięcie przejścia;
- wyznaczenie miejsc parkingowych;
- montaż stojaków rowerowych/stacji naprawczej;
- dosadzenie kwiatów/krzewów.

Autor: Grzegorz Ziomek

Czy projekt dopuszczony do głosowania? TAK

Pula: Skłodowskiej-Curie — dzielnica „duża”

Wartość puli: 350 000,00 zł

Wartość projektu wg wniosku: 350 000,00 zł

Wartość projektu do głosowania: 350 000,00 zł

Kategoria projektu:

⇒ zieleń miejska

⇒ przestrzeń publiczna

Lokalizacja:

Teren nieopodal skrzyżowania ulicy Hermisza z ulicą Gdańską oraz teren wzdłuż ulicy Gdańskiej

Uszczegółowienie lokalizacji:

Teren w okolicy skrzyżowania ulicy Hermisza z ulicą Gdańską (teren obok apteki oraz sklepu Fox) oraz teren wzdłuż ulicy Gdańskiej (na wysokości garaży) — obrys na rysunku 1 załączonym do projektu

Działki ewidencyjne (wg wskazań mieszkańca):

1383/5

1385/5

1378/5

1382/5

1379/5

1386/5 — teren wzdłuż ulicy Gdańskiej

Zasięg oddziaływania projektu:

Realizacja projektu ma na celu poprawę wizerunku dzielnicy Skłodowskiej-Curie poprzez stworzenie miejsca w którym, każda osoba będzie mogła chwilę odpocząć siedząc na ławce korzystając z uroków miejskiej zieleni. Należy tutaj zwrócić uwagę, że teren usytuowany jest obok dwóch przystanków autobusowych, apteki, kina oraz licznych sklepów. Z usług ww. obiektów korzystają codziennie mieszkańcy z całej dzielnicy, którym często potrzebne jest miejsce do odpoczynku. Dodatkowo ulica Gdańska stanowi dojście dla osób, które chcą się dostać m.in. do Śląskiego Centrum Chorób Serca czy Szkoły Podstawowej nr 25.

Przesunięcie przejścia dla pieszych na ulicy Hermisza poprawi bezpieczeństwo na pobliskim skrzyżowaniu. Obecne przejście dla pieszych jest bardzo blisko skrzyżowania, co jest kłopotliwe zarówno dla pieszych jak i dla kierowców.

Planowane jest również wyznaczenie miejsc postojowych wzdłuż ulicy Hermisza oraz stworzenie nowych przy ulicy Gdańskiej.

Dodatkowo dla rowerzystów zostanie zamontowany stojak rowerowy oraz stacja naprawcza.

W następnych latach w ramach budżetu obywatelskiego przewidziana jest realizacja kolejnych etapów m.in.:

- zagospodarowanie terenu w okolicy skrzyżowania ulicy Cieszyńskiej wraz z ulicą Dąbrowskiego,
- zagospodarowanie terenu w okolicy ulicy Mikulczyckiej.

Dla jakich grup odbiorców (beneficjentów) projekt jest przeznaczony:

- ⇒ Dzieci
- ⇒ Młodzież
- ⇒ Osoby z niepełnosprawnościami
- ⇒ Dorośli
- ⇒ Osoby starsze

Szacunkowo określona liczba osób korzystających z projektu po jego realizacji (beneficjentów):

Wszystkie osoby przemierzające się nieopodal ulicy Hermisza oraz ulicy Gdańskiej — szacunkowo około 700 osób dziennie.

Opis zasad publicznej dostępności efektów realizacji projektu, określenie proponowanego dysponenta efektów realizacji projektu (a w sytuacji kiedy uzasadnione — opis przebiegu realizacji projektu):

Teren ogólnodostępny

Przewidywane cele do osiągnięcia:

Poprawa wizerunku dzielnicy Skłodowskiej-Curie, stworzenie miejsc w których będzie można odpocząć oraz skorzystać z uroków miejskiej zieleni. Poprawa bezpieczeństwa poprzez przesunięcie przejścia dla pieszych.

Uwagi przy ocenie:

Z punktu widzenia organizacji ruchu:

— negatywnie opiniuje się wnioszek w części dotyczącej przesunięcia przejścia dla pieszych przy ul. Hermisza na skrzyżowaniu z ul. Gdańską; przejście dla pieszych wyznaczone jest zgodnie z obowiązującymi przepisami, a zatem zmiana nie jest uzasadniona;

— pozytywnie opiniuje wyznaczenie / budowę miejsc postojowych, pod warunkiem usytuowania ich zgodnie z obowiązującymi przepisami.

Lp	Element kosztu	Wnioskodawca		Urząd Miejski		Uwagi
		Wartość	Podstawa szacunku	Wartość	Podstawa szacunku	
1	Zakup ławek wolnostojących, ławek modułowych, donic, koszy na śmieci, stacji naprawczej, stojaka, transport (kompleksowa usługa)	152 000,00 zł	Konsultacje z firmą "ZANO Mirosław Zarotyński - Kraków	50 000,00 zł	cennik miejski	zakup niezbędnych elementów małej architektury
2	Zmiana nawierzchni budowa chodnika (150 m2)	75 000,00 zł	cennik miejski	75 000,00 zł	cennik miejski	
3	Stworzenie miejsc postojowych (8 miejsc)	64 000,00 zł	cennik miejski	72 000,00 zł	cennik miejski	3 miejsca postojowe
4	Pomalowanie przejścia dla pieszych	360,00 zł	cennik miejski	0,00 zł		
5	Transport asfaltu, wynajęcie koparko-ladowarki, utylizacja asfaltu (BDO: 17.03.02 - waga 2 Mg	1 390,00 zł	Konsultacje z firmą "Wirex" s.j. - Będzin	0,00 zł		
6	Kompleksowa usługa ogrodnicza (m.innymi stworzenie projektu, zakup oraz nasadzenie krzewów/kwiatów, zasadenie trawy)	31 000,00 zł	Konsultacje z firmą "Zazieleniacze - usługi ogrodnicze - katowice"	143 000,00 zł	Inf. własne - dotychczasowe realizacje	do 400 m2 zieleni z przygotowaniem terenu i gruntu do nasadzeń
7	Dokumentacja projektowa	17 500,00 zł	cennik miejski	6 000,00 zł		
8	Nadzór inwestorski	8 750,00 zł	cennik miejski	4 000,00 zł		
Wartość projektu brutto		350 000,00 zł		350 000,00 zł		

P0016 1. Modernizacja Centrum Kultury i Rozrywki na Zaborzu - Południe 2. Modernizacja Strzelnicy Sportowej „Temida”

Status projektu: ZWERYFIKOWANY

Wartość wniosku do listy do głosowania: 175 000,00 zł

Pula: Zaborze Południe — dzielnica „mała”

Streszczenie projektu (wg wniosku mieszkańca):

Projekt będzie realizowany w dwóch miejscach mianowicie:

1. Dalszy remont i modernizacja obiektu rekreacyjnego znajdującego się na działce, która została pozyskana przez Miasto Zabrze od Fortum S.A.
2. Remont i modernizacja pomieszczeń gospodarczych na strzelnicy sportowej „Temida”

Autor: Klaudiusz Jankowski

Czy projekt dopuszczony do głosowania? TAK

Pula: Zaborze Południe — dzielnica „mała”

Wartość puli: 175 000,00 zł

Wartość projektu wg wniosku: 175 000,00 zł

Wartość projektu do głosowania: 175 000,00 zł

Kategoria projektu:

⇒ kultura

⇒ sport

⇒ przestrzeń publiczna

Lokalizacja:

1. Poblize skrzyżowania ulic Jodłowej i Norberta Barlickiego
2. Poblize skrzyżowania ulic Jodłowej i Norberta Barlickiego

Działki ewidencyjne (wg wskazań mieszkańca):

1. Nr działki 3250/36 Centrum Kultury i Rozrywki
2. Nr działki 1537/36 Strzelnica Sportowa „TEMIDA”

Zasięg oddziaływania projektu:

Zasięg oddziaływania projektu to cała dzielnica Zaborze – Południe oraz mieszkańcy całego Zabrze.

Dla jakich grup odbiorców (beneficjentów) projekt jest przeznaczony:

- ⇒ Dzieci
- ⇒ Młodzież
- ⇒ Osoby z niepełnosprawnościami
- ⇒ Dorośli
- ⇒ Osoby starsze
- ⇒ Przyroda

Szacunkowo określona liczba osób korzystających z projektu po jego realizacji (beneficjentów):

1. Modernizacja Centrum Kultury — szacunkowa ilość korzystających z projektu po jego realizacji to rotacyjnie ok. 500 osób w czasie spotkań integracyjnych, festynów rodzinnych, organizacji dnia dziecka, imprez plenerowych itp.
2. Modernizacja Strzelnicy Sportowej „TEMIDA” — Centrum Kultury, którym opiekuje się Rada Dzielnicy Zaborze-Południe ściśle współpracuje ze Strzelnicą „TEMIDA”, do której dostęp mają mieszkańcy podczas organizowanych wszelkich imprez i spotkań, jak i indywidualnie.

Opis zasad publicznej dostępności efektów realizacji projektu, określenie proponowanego dysponenta efektów realizacji projektu (a w sytuacji kiedy uzasadnione — opis przebiegu realizacji projektu):

1. Modernizacja Centrum Kultury dysponentem realizacji efektów projektu będzie Wydział Zarządzania Nieruchomościami Miasta Zabrze. Wszystkimi pracami związanymi z utrzymaniem czystości, porządku zajmować się będzie Rada Dzielnicy Zaborze Południe. Obiekt jest to miejsce spotkań lokalnej społeczności podczas różnych imprez organizowanych przez Radę Dzielnicy Zaborze Południe przez cały rok. Na obiekcie będą też organizowane spotkania mieszkańców z władzami miasta oraz członkami Rady Dzielnicy przy okazji podejmowanych działań na większą skalę np.: podłączenie nitki gazowej, tematy z niską emisją spalin itp.
2. Modernizacja Strzelnicy Sportowej „TEMIDA” dysponentem realizacji efektów projektu będzie Wydział Zarządzania Nieruchomościami Miasta Zabrze. Zarządzaniem obiektem i organizacją wszelkich zawodów strzeleckich, imprez, pokazów, szkoleń itd. Zajmować się będzie tak jak dotychczas Stowarzyszenie „TEMIDA”.

Przewidywane cele do osiągnięcia:

1. Modernizacja Centrum Kultury
Jest to jedyne miejsce na Zaborzu – Południe, na którym można zorganizować imprezę plenerową, festyn rodzinny, kartoflisko, dzień dziecka itp. Propagowanie spędzania czasu wolnego na świeżym powietrzu. Tworzenie miejsc wypoczynku

i rekreacji dla całych rodzin. Miejsce spotkań całych rodzin i integracja lokalnej społeczności. Co roku budżet obywatelski pozwala uatrakcyjnić Centrum Kultury tworząc tym samym wizerunek dzielnicy i miasta, a zakupione mienie pozwala obniżyć koszty organizacji imprez plenerowych organizowanych przez Radę Dzielnicy dla mieszkańców. Dodatkowo pozwala organizować spotkania z mieszkańcami, aby przedyskutować tematy związane z dalszym rozwojem i dzielnicą jak i problemami jakie się pojawiają.

2. Modernizacja Strzelnicy Sportowej „TEMIDA”

Dzięki nawiązaniu współpracy dwóch leżących obok siebie obiektów wszelkie imprezy organizowane przez Radę Dzielnicy zyskały na atrakcyjności i jednocześnie sprawiły, iż coraz więcej mieszkańców już nie tylko naszej dzielnicy bierze w nich udział. Dodatkowo dzięki możliwościom korzystania ze strzelnicy przez mieszkańców udało nam się stworzyć kolejne atrakcyjne miejsce spędzania wolnego czasu. Rozwój strzelnicy wpływa na zwiększenie zainteresowania militariami, obronnością, a prowadzone szkolenia podnoszą wiedzę i świadomość mieszkańców w tej dziedzinie.

P0017 „Sportowe Osiedle Kotarbińskiego” — boisko wielofunkcyjne — etap III

Status projektu: ZWERYFIKOWANY

Wartość wniosku do listy do głosowania: 500 000,00 zł

Pula: Projekt ogólnomiejski

Streszczenie projektu (wg wniosku mieszkańca):

Projekt zakłada budowę boiska wielofunkcyjnego, o nawierzchni tartanowej wraz z wyposażeniem przy SP 25. Projekt stanowi trzeci, ostatni etap projektu ZBO: „Sportowe Osiedle Kotarbińskiego”.

Autorka: Agnieszka Stępniewska

Czy projekt dopuszczony do głosowania? TAK

Pula: Projekt ogólnomiejski

Maksymalna wartość projektu: 500 000,00 zł

Wartość puli: 1 000 000,00 zł

Wartość projektu wg wniosku: 500 000,00 zł

Wartość projektu do głosowania: 500 000,00 zł

Kategoria projektu:

- ⇒ edukacja
- ⇒ sport
- ⇒ przestrzeń publiczna

Lokalizacja: ul. Kotarbińskiego 18

Uszczegółowienie lokalizacji: Teren SP 25 im. Jana Pawła II w Zabrze

Działki ewidencyjne (wg wskazań mieszkańca):

4964/9, 4987/10, 4959/9

Zasięg oddziaływania projektu:

Projekt będzie oddziaływał na wszystkich mieszkańców Zabrze. Z uwagi na fakt, że boisko będzie znajdowało się na terenie otwartym, ogólnodostępnym (SP25), dostęp do infrastruktury będą mieć nieodpłatnie i bez konieczności rezerwowania wszyscy zainteresowani. Usytuowanie boiska w sąsiedztwie cieszącej się dużą popularnością bieżni lekkoatletycznej i boiska do gry w piłkę nożną, daje ogromne możliwości, dalszego promowania aktywnego trybu życia, wśród mieszkańców całego miasta, mieszkańców dzielnicy os. T. Kotarbińskiego, dzieci i młodzieży. Na terenie boiska, będą mogły odbywać się zajęcia wychowania fizycznego oraz zajęcia ruchowe dla dzieci z przedszkoli. Na obiektach kompleksu sportowego, będą mogły również, odbywać się zawody międzyszkolne, oraz inne imprezy sportowe o charakterze miejskim.

Dla jakich grup odbiorców (beneficjentów) projekt jest przeznaczony:

- ⇒ Dzieci
- ⇒ Młodzież
- ⇒ Osoby z niepełnosprawnościami
- ⇒ Dorośli
- ⇒ Osoby starsze
- ⇒ Przyroda
- ⇒ Inne grupy beneficjentów:

Szacunkowo określona liczba osób korzystających z projektu po jego realizacji (beneficjentów):

Rotacyjnie 500 osób podczas imprez, indywidualnie w zależności od liczebności grupy.

Opis zasad publicznej dostępności efektów realizacji projektu, określenie proponowanego dysponenta efektów realizacji projektu (a w sytuacji kiedy uzasadnione — opis przebiegu realizacji projektu):

Obiekt będzie ogólnodostępny. Dysponentem obiektu będzie Dyrektor Szkoły

Podstawowej nr 25 im. Jana Pawła II w Zabrze.

Projekt stanowi trzeci, ostatni etap projektu ZBO: „Sportowe Osiedle Kotarbińskiego”.

Etap I projektu uzyskał największą liczbę głosów mieszkańców Zabrze. Dzięki temu pozyskano środki na kompleksowy projekt architektoniczny oraz budowę boiska do piłki nożnej.

Etap II zakładał budowę 4-torowej bieżni lekkoatletycznej o nawierzchni tartanowej (wokół boiska) oraz zeskoku w dal, ławek, chodnika, oświetlenia i monitoringu.

W efekcie uzyskania poparcia dla dwóch etapów projektu i ich realizacji, mieszkańcy całego Zabrze od kilku lat przyjeżdżają i korzystają z powstałej w ten sposób infrastruktury sportowo-rekreacyjnej na Osiedlu Kotarbińskiego.

Etap III, którego dotyczy wniosek, to zwieńczenie projektu i możliwość wykorzystania, wciąż istniejącego ogromnego potencjału terenu, wokół SP25 w Zabrze. Projekt zakłada wybudowanie boiska o wymiarach 30 × 22 m wraz z piłkochwytnymi (2 szt.), ławeczkami (3 szt.) - skrzynią/ławeczką na sprzęt sportowy, koszami na śmieci (2 szt.) i tradycyjnym oświetleniem (4 szt.). Boisko wielofunkcyjne do koszykówki i siatkówki, tak bardzo potrzebne, razem z poprzednimi inwestycjami stworzy kompleksowy, bezpieczny, obiekt rekreacyjno-sportowy w samym środku osiedla.

Obiekty sportowe wraz z infrastrukturą/ boiska sportowe, cieszą się bardzo dużym zainteresowaniem mieszkańców miast. W Zabrze z roku na rok, rośnie popularność tego typu miejsc. Obserwując sytuację na obiektach sportowych na naszym osiedlu wiemy, że jest ich zbyt mało, w stosunku do zapotrzebowania. Są ciągle oblegane. Nierzadko boiska są zajęte do późnych godzin wieczornych, a chętni do skorzystania muszą poczekać w „kolejce”. Ogromnie cieszy fakt, że obiekty znajdujące się w dzielnicy os. T. Kotarbińskiego służą mieszkańcom wielu dzielnic Zabrze, a nawet osobom spoza miasta. Pozwalają na wyrównywanie szans dzieciom, które z różnych powodów nie mogą uczestniczyć w płatnych zajęciach organizowanych przez szkoły. Ogromnym atutem nowego boiska byłoby jego usytuowanie. Boisko miałoby powstać w centrum osiedla, na monitorowanym, ogrodzonym terenie szkoły, z dala od ulicy i budynków mieszkalnych, dając możliwość swobodnego i bezpiecznego uprawiania aktywności fizycznych. Nowe boisko zastąpiłoby boisko znajdujące się przy ul. Gdańskiej 40, które sukcesywnie ulega degradacji - (w ostatnim czasie z niewiadomych powodów, kosze do gry w piłkę koszykową zostały wycięte).

Nie ulega wątpliwości, że łatwy dostęp do różnorodnych, nowoczesnych obiektów sportowych, zachęca do podejmowania aktywności sportowych, co w konsekwencji, wywiera pozytywny wpływ na wszystkich korzystających z nich mieszkańców, a przede wszystkim na dzieci i młodzież. Aktywność fizyczna to lepsza odporność fizyczna i psychiczna. Miejsca do rekreacji umożliwiają spędzanie wolnego czasu w komfortowych i bezpiecznych warunkach, wspomagając działania profilaktyczne przeciwko uzależnieniom (komórki, komputery, gry on-line), które w trakcie pandemii nasiliły się. Podejmowane na ogólnodostępnych obiektach aktywności fizyczne, integrują mieszkańców miasta

i osiedla, zarówno tych młodszych jak i starszych, oraz pozwalają także rozładować stres, którego w dzisiejszych czasach mamy zdecydowany nadmiar.

Przewidywane cele do osiągnięcia:

Przewidywane cele do osiągnięcia:

- kształtowanie, promowanie postaw prozdrowotnych,
- stworzenie bezpiecznego miejsca do aktywnego spędzania wolnego czasu,
- stworzenie nowych możliwości do prowadzenia zajęć wychowania fizycznego oraz ruchowych na świeżym powietrzu,
- propagowanie sportów drużynowych, współpracy w grupie oraz zasad fair play,
- poprawa zdrowia i samopoczucia mieszkańców,
- wzrost atrakcyjności dzielnicy osiedle T. Kotarbińskiego na mapie Zabrze,
- integracja społeczności lokalnej,
- integracja społeczności miasta Zabrze ukierunkowana na ukazanie pozytywnych aspektów aktywnego wypoczynku, jako alternatywa dla komputerów oraz komórek,
- poprawa estetyki osiedla,
- wyrównywanie szans, dzieci nie korzystających z płatnych zajęć organizowanych na obiektach sportowych.

Uwagi przy ocenie:

Jeśli kwota 500 000 zł okaże się niewystarczająca, wnioskodawca dopuszcza rezygnację z oświetlenia boiska.

P0018 Budowa chodnika i modernizacja dojazdu z miejscami postojowymi

Status projektu: ZWERYFIKOWANY

Wartość wniosku do listy do głosowania: 287 723,00 zł

Pula: Helenka — dzielnica „duża”

Streszczenie projektu (wg wniosku mieszkańca):

Projekt dotyczy budowy chodnika służącego jako dojście do budynku (lokalizacja nr 1), chodnika ułatwiającego dojście do przedszkola (lokalizacja nr 2) oraz modernizacji drogi dojazdowej do budynku i budowy miejsc postojowych przy ulicy dr. Henryka Jordana (lokalizacja nr 3). Zabudowa podobna do występującej na terenie przy budynku na ulicy Jordana 76, 76a, 76b, 76c.

Autor: Wojciech Sadowski

Czy projekt dopuszczony do głosowania? **TAK**

Pula: Helenka — dzielnica „duża”

Wartość puli: 350 000,00 zł

Wartość projektu wg wniosku: 287 723,00 zł

Wartość projektu do głosowania: 287 723,00 zł

Kategoria projektu:

⇒ przestrzeń publiczna

⇒ drogi/komunikacja

Lokalizacja:

ul. dr. Henryka Jordana 74, 74a, 74b, 74c (lokalizacja nr 1 i 3).

Teren między blokiem przy ul. dr. Henryka Jordana 74, 74a, 74b, 74c a Zamenhofa 5-7 (lokalizacja nr 2).

Uszczegółowienie lokalizacji:

Szczegóły lokalizacji zawiera załącznik nr 1 do wniosku.

Działki ewidencyjne (wg wskazań mieszkańca):

Lokalizacja nr 1 i 3: działka 1511/57

Lokalizacja nr 2: działka 1519/57

Zasięg oddziaływania projektu:

Z chodnika oraz miejsc postojowych będą mogli skorzystać mieszkańcy bloku przy ul. dr. Henryka Jordana 74, 74a, 74b, 74c, mieszkańcy pobliskich zabudowań udający się np. do szkoły, przedszkola czy pobliskich sklepów jak i mieszkańcy tymczasowo przebywający w naszej dzielnicy.

Dla jakich grup odbiorców (beneficjentów) projekt jest przeznaczony:

⇒ Dzieci

⇒ Młodzież

⇒ Dorośli

⇒ Osoby starsze

Szacunkowo określona liczba osób korzystających z projektu po jego realizacji (beneficjentów):

ok. 500 osób

Opis zasad publicznej dostępności efektów realizacji projektu, określenie proponowanego dysponenta efektów realizacji projektu (a w sytuacji kiedy uzasadnione — opis przebiegu realizacji projektu):

Efekty realizacji projektu dostępne będą dla wszystkich mieszkańców dzielnicy Helenka oraz dla osób przebywających w naszej dzielnicy tymczasowo.

Przewidywane cele do osiągnięcia:

Poprawa bezpieczeństwa, komfortu i jakości życia mieszkańców oraz estetyki ich otoczenia. Obecnie dojście do budynku i przedszkola jest utrudnione głównie w okresie zimowym oraz podczas opadów deszczu gdzie na drodze dojazdowej i terenie przejścia do przedszkola tworzy się rozlewisko. Osoby starsze mają trudności z bezpiecznym dotarciem do budynku a przejście dla osób odprowadzających dzieci do szkoły czy przedszkola jest bardzo utrudnione lub wręcz niemożliwe przez powstające podczas opadów błoto. Parkowanie samochodów obecnie odbywa się w części na wyjeżdżonym trawniku na nierównej ziemi. Realizacja projektu umożliwi bezpieczne przemieszczanie się osób oraz poprawi w części estetykę dzielnicy. Dodatkowo w ramach projektu możliwa będzie naprawa i udrożnienie studzienki wody opadowej, która podczas intensywnych opadów nie spełnia swojego zadania.

Uwagi przy ocenie:

Tabela — weryfikacja kosztorysu*

Lp	Element kosztu	Kosztorys wnioskodawcy		Kosztorys po weryfikacji urzędu	
		Wartość	Podstawa szacunku	Wartość	Podstawa szacunku
1	Budowa chodnika z kostki brukowej (lokalizacja nr 1): 60 mb	45 000	Cennik miejski	45 000	Cennik miejski
2	Budowa chodnika z kostki brukowej (lokalizacja nr 2): 40 mb	30 000	Cennik miejski	30 000	Cennik miejski
3	Modernizacja drogi dojazdowej, remont cząstkowy: 240 m2	60 516	Cennik miejski	60 516	Cennik miejski
4	Budowa miejsc postojowych, betonowa płyta ażurowa (lokalizacja nr 3): 250 m2	70 000	Cennik miejski- brak cennika dla płyty ażurowej	100 000	
5	Dokumentacja projektowa	61 655	Cennik miejski	31 655	
6	Nadzór inwestorski	20 552	Cennik miejski	20 552	Cennik miejski
7					
8					
—	Wartość projektu brutto*	287 723	—	287 723	—

P0019 Zakup samochodu 9-cio osobowego dla OSP Makoszowy

Status projektu: ZWERYFIKOWANY

Wartość wniosku do listy do głosowania: 175 000,00 zł

Pula: Makoszowy — dzielnica „mała”

Streszczenie projektu (wg wniosku mieszkańca):

Zakup busa 9-osobowego w celu wymiany wysłużonego Lublina do przewozu strażaków i młodzieżowej drużyny pożarniczej Ochotniczej Straży Pożarnej Makoszowy.

Autor: Krzysztof Szołtysek

Czy projekt dopuszczony do głosowania? TAK

Pula: Makoszowy — dzielnica „mała”

Wartość puli: 175 000,00 zł

Wartość projektu wg wniosku: 175 000,00 zł

Wartość projektu do głosowania: 175 000,00 zł

Kategoria projektu:

- ⇒ edukacja
- ⇒ kultura
- ⇒ sport
- ⇒ ochrona środowiska
- ⇒ pomoc społeczna

Lokalizacja: ul. Daleka 1; 41-811 Zabrze

Uszczegółowienie lokalizacji: OSP Makoszowy

Zasięg oddziaływania projektu:

Miasto Zabrze

Dla jakich grup odbiorców (beneficjentów) projekt jest przeznaczony:

- ⇒ Dzieci

- ⇒ Młodzież
- ⇒ Dorośli
- ⇒ Przyroda

Szacunkowo określona liczba osób korzystających z projektu po jego realizacji (beneficjentów):

Około 170 000

Opis zasad publicznej dostępności efektów realizacji projektu, określenie proponowanego dysponenta efektów realizacji projektu (a w sytuacji kiedy uzasadnione — opis przebiegu realizacji projektu):

Pojazd będzie służyć do przewozu strażaków i drużyny młodzieżowej z naszej jednostki jak i sprzętu do działań ratowniczo-gaśniczych.

Przewidywane cele do osiągnięcia:

Wymiana na nowszy, lepsza skuteczność działań ratowniczych.

P0020 Miejsca wypoczynkowe, zielony park na Zaborzu / Porembie, remont sali gimnastycznej w SP 18, remont boiska wielofunkcyjnego na SP 16

Status projektu: ZWERYFIKOWANY

Wartość wniosku do listy do głosowania: 500 000,00 zł

Pula: Projekt ogólnomiejski

Streszczenie projektu (wg wniosku mieszkańca):

Kolejny etap budowy pierwszego zielonego parku na Zaborzu. Rozszerzenie parku o kolejną alejkę, budowa paleniska i miejsc grillowych. Remont sali gimnastycznej w Szkole Podstawowej Numer 18 na ul. Olchowej, Remont boiska wielofunkcyjnego na terenie Szkoły Podstawowej Numer 16.

Autor: Sebastian Dziębowski

Czy projekt dopuszczony do głosowania? TAK

Pula: Projekt ogólnomiejski

Maksymalna wartość projektu: 500 000,00 zł

Wartość puli: 1 000 000,00 zł

Wartość projektu wg wniosku: 500 000,00 zł

Wartość projektu do głosowania: 500 000,00 zł

Kategoria projektu:

- ⇒ kultura
- ⇒ sport
- ⇒ zieleń miejska

Lokalizacja:

Szkoła Podstawowa Nr 16, ul. Lompy 78
Szkoła Podstawowa Nr 18, ul. Olchowa 2
Nowy Park na Zaborzu obok Zakładu Karnego ul. Janika

Działki ewidencyjne (wg wskazań mieszkańca):

744/6, 1388/6, 1441/4, 861/6, 1444/20 - Alejka, palenisko, miejsca grillowe
2317/34 - Remont boiska
3932/65 - Remont sali gimnastycznej

Zasięg oddziaływania projektu:

Wszyscy mieszkańcy Zabrze odwiedzający dzielnice Zaborze Północ, Porembę, Zaborze Południe, w tym uczniowie szkół podstawowych oraz stowarzyszeń korzystających z obiektu.

Dla jakich grup odbiorców (beneficjentów) projekt jest przeznaczony:

- ⇒ Dzieci
- ⇒ Młodzież
- ⇒ Osoby z niepełnosprawnościami
- ⇒ Dorosli
- ⇒ Osoby starsze

Szacunkowo określona liczba osób korzystających z projektu po jego realizacji (beneficjentów):

Ponad 6 000 tysięcy tygodniowo

Opis zasad publicznej dostępności efektów realizacji projektu, określenie proponowanego dysponenta efektów realizacji projektu (a w sytuacji kiedy uzasadnione — opis przebiegu realizacji projektu):

Projekt zakłada ogólnodostępne alternatywne formy do spędzania czasu dla mieszkańców. Wszystkie wymienione rzeczy w projekcie będą znajdować się na (terenie) gminy Zabrze. Dysponentami obiektów będą wszyscy mieszkańcy Zabrze, w każdym przedziale wiekowym.

Przewidywane cele do osiągnięcia:

1. Propagowanie zdrowego stylu życia wśród dzieci i młodzieży, osób dorosłych

i seniorów.

2. Kreowanie pozytywnych wzorców dotyczących aktywnego spędzania czasu wolnego.
3. Organizacja rozgrywek, turniejów międzyszkolnych, międzydzielnicowych.
4. Integracja, nawiązywanie relacji środowiska lokalnego.
5. Bezpieczeństwo na dzielnicy.

Uwagi przy ocenie:

Kwoty przewidziane na realizację projektu są realne pod warunkiem dostosowania zakresu remontów boiska i Sali gimnastycznej do proponowanej kwoty.

P0021 Rozwój całego Zaborza (kosze na śmieci, aleja fitness, tor przeszkód do ćwiczeń, oświetlenie na Modrzewiowej) **

Status projektu: ZWERYFIKOWANY

Wartość wniosku do listy do głosowania: 350 000,00 zł

Pula: Zaborze Północ — dzielnica „duża”

Streszczenie projektu (wg wniosku mieszkańca):

Rozwój całego Zaborza to projekt skierowany do wszystkich grup odbiorców dla dzieci, młodzieży i seniorów. Projekt znajdzie się w różnych częściach dzielnicy. Na ul. Kalinowej (teren Stowarzyszenia Fenixa) znajdzie się pas/aleja fitness, na której znajdą się urządzenia do siłowni pod chmurką, ławki i kosze na śmieci. Na ul. Wyciska (teren MKS Zaborze) znajdzie się tor ninja warriors czyli tor przeszkód, na stronie, gdzie powstały poprzednie budżety obywatelskie robiąc (tworząc) centrum rekreacji.

Ponadto zamierzamy wyposażyć dzielnicę Zaborze w kilkadziesiąt dodatkowych koszy na śmieci. Na ul. Modrzewiowej zamierzamy zamontować latarnie miejskie, które oświetlą ciemne miejsca na ulicy Modrzewiowej.

Autor: Sebastian Dziębowski

Czy projekt dopuszczony do głosowania? TAK

Pula: Zaborze Północ — dzielnica „duża”

Wartość puli: 350 000,00 zł

Wartość projektu wg wniosku: 350 000,00 zł

Wartość projektu do głosowania: 350 000,00 zł

Kategoria projektu:

⇒ sport

⇒ zdrowie

⇒ przestrzeń publiczna

Lokalizacja: ul. Kalinowa 9; ul. Wyciska 5a; ul. Modrzewiowa

Uszczegółowienie lokalizacji:

Stowarzyszenie Fenix, MKS Zaborze, ul. Modrzewiowa, cała dzielnica (kosze na śmieci)

Działki ewidencyjne (wg wskazań mieszkańca):

1872/65,2166/59 + wybrane działki należące do miasta po konsultacji z pracownikami UM (kosze na śmieci), 3493/18, 3492/18, 3150/18, 3498/18, 3496/18

Zasięg oddziaływania projektu:

Siłownia pod chmurką (aleja fitness / tor przeszkód) staje się coraz popularniejszymi publicznymi miejscami rekreacji. W ciągu ostatnich kilku lat powstało dużo takowych miejsc i ta liczba cały czas się zwiększa. Niestety w naszej części Zaborza brak takich miejsc. W społeczeństwie nastała moda na ćwiczenia i dzięki czemu siłownie zewnętrzne stają się coraz popularniejsze. Wnioskujemy w projekcie o siłownię pod chmurką, (która) posiada wiele zalet jak łatwa dostępność dla mieszkańców dzięki ciekawej lokalizacji w środku Zaborza, gdzie powstanie w ramach budżetu z poprzedniej edycji parę innych alternatywnych form do spędzania czasu. Na terenie również odbywają się imprezy dzielnicowe z udziałem Rady Dzielnic. Z urządzeń mogą korzystać dzieci, młodzież oraz seniorzy. Cecha ta sprzyja większemu zainteresowaniu takim miejscem. Z urządzeń fitness mogą korzystać osoby starsze na emeryturze, których często nie byłoby stać na wykupienie karnetu na tradycyjną siłownię. Korzystny wpływ na zdrowie. Siłownie zewnętrzne przyczyniają się do poprawy kondycji fizycznej osób regularnie ćwiczących, ćwiczenia wpływają korzystnie na poprawę wydolności serca i układu krążenia oraz zwiększenie wydolności płuc. Regularny trening przyczynia się do spalania nadmiernej tkanki tłuszczowej i pozwala zachować szczupłą sylwetkę. Ćwiczenia na niektórych urządzeniach fitness zalecane są dla osób cierpiących na reumatyzm, ćwiczenia na urządzeniach ruchowych wpływają korzystnie na zwiększenie elastyczności stawów, co jest zalecane dla osób cierpiących na artretyzm. Regularny trening wzmacnia naturalną odporność organizmu. Badania dowodzą, że osoby ćwiczące na świeżym powietrzu rzadziej chorują na grypę i ulegają przeziębieniu. Trening na urządzeniach siłowych powoduje wzmocnienie i budowę tkanki mięśniowej Poza poprawą

kondycji fizycznej ćwiczenia wpływają pozytywnie również na kondycję psychiczną. Regularne ćwiczenia redukują stres, uspokajają, pozwalają zrelaksować się po ciężkim dniu w szkole czy w pracy. Dobrze wykonywane ćwiczenia na zewnętrznych urządzeniach fitness mogą mieć charakter rehabilitacji. Dotyczy to zarówno rehabilitacji fizycznej (np. osoby z urazami powypadkowymi) jak i psychicznej. Z siłowni zewnętrznych mogą korzystać osoby cierpiące na autyzm. Na rynku są również dostępne zewnętrzne urządzenia fitness przeznaczone dla osób niepełnosprawnych, m in. dla osób poruszających się na wózkach inwalidzkich, dla których korzystanie z tradycyjnych siłowni jest bardzo trudne lub często wręcz niemożliwe. Niewątpliwą zaletą jest fakt, że siłownie zewnętrzne znajdują się na świeżym powietrzu, ćwiczenia wykonywane na świeżym powietrzu przynoszą lepsze efekty niż ćwiczenia wykonywane w tradycyjnych siłowniach. Ma na to wpływ lepsze dotlenienie organizmu i szybsze dostarczanie tlenu rozpuszczonego we krwi do komórek stanowiących budulec tkanki mięśniowej. W czasach, gdy dzieci i młodzież spędzają dużo czasu przed telewizorem lub komputerem siłownie zewnętrzne stanowią alternatywą formę rekreacji. Poprzez zlokalizowanie na zewnątrz wymuszają od użytkowników opuszczenie domu i korzystanie z uroków przebywania na świeżym powietrzu. Siłownie zewnętrzne przyczyniają się do propagowania zdrowego trybu życia społeczności. Zarówno regularnie wykonywane ćwiczenia jak i okazjonalny trening wpływają korzystnie na zdrowie użytkowników. Dzięki zlokalizowaniu na zewnątrz i możliwość wykonywania ćwiczeń w większym gronie siłownie plenerowe mają wpływ na integrowanie się społeczności lokalnej. Zalet siłowni zewnętrznych jest sporo. Zalety te przynoszą szereg korzyści społeczności dlatego powinno się budować coraz więcej otwartych siłowni zewnętrznych.

Kosze na śmieci, projekt będzie zrealizowany na terenie całej dzielnicy, a uzyskany efekt będzie miał wpływ na długoterminowe funkcjonowanie dzielnicy pod względem czystości chodników i zieleńców.

Oświetlenie na ul Modrzewiowej poprawi długotrwale bezpieczeństwo mieszkańców i kierowców.

Dla jakich grup odbiorców (beneficjentów) projekt jest przeznaczony:

- ⇒ Dzieci
- ⇒ Młodzież
- ⇒ Osoby z niepełnosprawnościami
- ⇒ Dorośli
- ⇒ Osoby starsze
- ⇒ Przyroda

Szacunkowo określona liczba osób korzystających z projektu po jego realizacji (beneficjentów):

Kilkadziesiąt osób korzystając jednocześnie, szacunkowa liczba 5 000.

Opis zasad publicznej dostępności efektów realizacji projektu, określenie proponowanego dysponenta efektów realizacji projektu (a w sytuacji kiedy

uzasadnione — opis przebiegu realizacji projektu):

Projekt zakłada ogólnodostępne alternatywne formy do spędzania czasu dla mieszkańców oraz dodatkowe inwestycje w postaci oświetlenia oraz koszy na śmieci. Wszystkie wymienione rzeczy w projekcie będą znajdować się na (terenie) gminy Zabrze.

Dysponentami obiektów będą wszyscy mieszkańcy Zaborza, w szczególności odwiedzający Stowarzyszenie Fenix, MKS Zaborze oraz mieszkańcy ul. Modrzewiowej.

Przewidywane cele do osiągnięcia:

1. Propagowanie zdrowego stylu życia wśród dzieci i młodzieży, osób dorosłych i seniorów.
2. Kreowanie pozytywnych wzorców dotyczących aktywnego spędzania czasu wolnego.
3. Organizacja rozgrywek, turniejów międzyszkolnych, międzydzielnicowych.
4. Integracja, nawiązywanie relacji środowiska lokalnego.
5. Bezpieczeństwo na dzielnicę.

Uwagi przy ocenie:

Wnioskodawczyni zrezygnowała z wykonania oświetlenia. Środki przewidziane na wykonanie oświetlenia zostały rozdysponowane na inne pozycje.

Tabela — weryfikacja kosztorysu*

Lp	Element kosztu	Kosztorys wnioskodawcy		Kosztorys po weryfikacji urzędu	
		Wartość	Podstawa szacunku	Wartość	Podstawa szacunku
1	Budowa alei fitness + Rekultywacja terenu + 5 koszy na śmieci	150 000,00	Wycena	154 500,00	Wycena + cennik miejski
2	Kosze na śmieci na całej dzielnicy (drogi wewnętrzne)	55 000,00	Cennik miejski	17 100,00	Cennik miejski
3	Tor przeszkód / Ninja Warrior	36 000,00	Internet	55 000,00	Internet + Cennik miejski
4	Rozwój infrastruktury klubu MKS Zaborze + 8 koszy	40 000,00	Internet	47 200,00	Internet + Cennik miejski
5	8 Koszy na śmieci na terenie SP nr 18	Brak pozycji w kosztorysie	Cennik miejski	7 200,00	Cennik miejski
6	Montaż elementów małej architektury w Parku na ul. Janika	Brak pozycji w kosztorysie	Cennik miejski	19 000,00	Wycena internetowa
7	Nadzór + projekt	50 000,00	Cennik miejski	50 000,00	Cennik miejski
—	Wartość projektu brutto*	350 000,00	—	350 000,00	—

P0022 Centrum Południe — pilne potrzeby mieszkańców: miejsca postojowe, strefa aktywności dla psów i bezpieczne przejścia dla pieszych **

Status projektu: ZWERYFIKOWANY

Wartość wniosku do listy do głosowania: 350 000,00 zł

Pula: Centrum Południe — dzielnica „duża”

Streszczenie projektu (wg wniosku mieszkańca):

1. Parking przy ulicy Klonowej (w wyniku oceny zmieniono na de Gaulle'a).
2. Wybieg dla psów przy ul. Klonowej.
3. Doświetlenie przejścia dla pieszych na ul. 3 go Maja.
4. Podwyższenie przejścia dla pieszych przy Szkole Podstawowej Nr 3 (na ulicy Sienkiewicza).

Autor: Grzegorz Lubowiecki

Czy projekt dopuszczony do głosowania? TAK

Pula: Centrum Południe — dzielnica „duża”

Wartość puli: 350 000,00 zł

Wartość projektu wg wniosku: 350 000,00 zł

Wartość projektu do głosowania: 350 000,00 zł

Kategoria projektu:

⇒ przestrzeń publiczna

⇒ drogi/komunikacja

Lokalizacja:

- 1) Klonowa między Biedronką a Szkołą Podstawową (w wyniku oceny zmieniono na de Gaulle'a 88 - 106);
- 2) Klonowa między Biedronką a Szkołą Podstawową (w wyniku oceny zmieniono na teren między ulicami Roosevelta, Tuwima i Klonową);
- 3) Przejście dla pieszych na ul. 3 go Maja obok skrzyżowania z ulicą Sienkiewicza;
- 4) Przejście dla pieszych na ulicy Sienkiewicza obok skrzyżowania z ulicą (Pileckiego).

Działki ewidencyjne (wg wskazań mieszkańca):

1. 6090/123 (w wyniku oceny zmieniono na 5281/123 i 5282/123)
2. 6090/123 (w wyniku oceny zmieniono na 5002/123)
3. 2998/159, 3000/160, 5964/156
4. 2521/156

Zasięg oddziaływania projektu:

1. W okolicy jest bardzo duża ilość wieżowców a miejsc parkingowych jest bardzo mało. Jest to potrzeba zgłaszana przez wielu mieszkańców, aby nie musieli tracić (czasu na) szukanie wolnego miejsca parkingowego.
2. Wybieg dla psów: Spowoduje możliwość, aby na ogrodzonym terenie można było bezpiecznie uwolnić psa ze smyczy. Dzięki temu psy będą mogły swobodnie pobiegać.
3. Doświetlenie przejścia: Piesi przechodzący przez ulicę, kierowcy i pasażerowie przejeżdżających pojazdów, bezpieczeństwo komunikacyjne okolicy. Projekt zakłada montaż latarni LED w celu doświetlenia przejść dla pieszych w ciągach ruchliwych ulic 3 Maja.
4. Podwyższenie przejścia spowoduje ograniczenie prędkości oraz wzrost bezpieczeństwa na przejściu dla pieszym, z którego korzystają uczniowie Szkoły Podstawowej.

Dla jakich grup odbiorców (beneficjentów) projekt jest przeznaczony:

- ⇒ Dzieci
- ⇒ Młodzież
- ⇒ Osoby z niepełnosprawnościami
- ⇒ Dorośli
- ⇒ Osoby starsze
- ⇒ Inne grupy beneficjentów: zwierzęta

Szacunkowo określona liczba osób korzystających z projektu po jego realizacji (beneficjentów):

12 000

Opis zasad publicznej dostępności efektów realizacji projektu, określenie proponowanego dysponenta efektów realizacji projektu (a w sytuacji kiedy uzasadnione — opis przebiegu realizacji projektu):

- 1) Parking: ogólnodostępny, całodobowo, bezpłatnie. Dysponent: Miasto Zabrze. Realizacja polegałaby na przeprowadzeniu przetargu, sporządzeniu projektu, a następnie na wykonaniu przez firmę zewnętrzną inwestycji w porozumieniu z Urzędem Miasta.
- 2) Wybieg dla psów: ogólnodostępne, całodobowo, bezpłatnie. Dysponent: Miasto Zabrze. Realizacja polegałaby na przeprowadzeniu przetargu, sporządzeniu projektu, a następnie na wykonaniu przez firmę zewnętrzną inwestycji (w) porozumieniu z Urzędem Miasta.
- 3) Doświetlenie przejść: ogólnodostępne, całodobowo, bezpłatnie. Dysponent:

Miasto Zabrze. Etapy realizacji: Sporządzenie projektu. Zamówienie i dostawa elementów latarni. Montaż latarni wraz z przyłączeniem do sieci energetycznej.
4) Podwyższenie przejść, ogólnodostępne, całodobowo, bezpłatnie. Dysponent: Miasto Zabrze. Realizacja polegałaby na przeprowadzeniu przetargu, sporządzeniu projektu, a następnie na wykonaniu przez firmę zewnętrzną inwestycji w porozumieniu z Urzędem Miasta.

Przewidywane cele do osiągnięcia:

1. Parking: Utwardzenie terenu na wzór tego co jest na działce obok (5764/122).
2. Wybieg dla psów: Ogrodzenie kawałka terenu oraz zakup jakiś urządzeń dla psów.
3. Doświetlenie: Znaczna poprawa bezpieczeństwa i komfortu pieszego przechodzenia oraz przejazdu samochodem przez ul. 3 Maja; zmniejszenie liczby wypadków z udziałem pieszych; wzrost poczucia zadbania i bezpieczeństwa okolicy w świadomości jej mieszkańców; poprawa efektywności energetycznej i oszczędność kosztów eksploatacji przez zastosowanie technologii LED.
4. Wykonanie podwyższonego przejścia dla pieszych na wzór już innych istniejących takich jak np. przy Szkole Podstawowej Nr 15.

Uwagi przy ocenie:

W trakcie prowadzenia korespondencji z Wnioskodawcą ustalono:

- zmianę działki wybiegu dla psów z działki nr 6090/123 (działka jest przygotowana do zbycia przez Wydział Obrotu Nieruchomościami) na działkę nr 5002/123 (północno- zachodnia część),
- zmianę działki wykonania parkingu z działki nr 6090/123 (działka jest przygotowana do zbycia przez Wydział Obrotu Nieruchomościami) na działki nr 5281/123 oraz 5282/123.

Pozostałe założenia wniosku pozostają bez zmian.

P0023 Renowacja i doposażenie placu zabaw na Janku

Status projektu: ZWERYFIKOWANY

Wartość wniosku do listy do głosowania: 350 000,00 zł

Pula: Guido — dzielnica „duża”

Streszczenie projektu (wg wniosku mieszkańca):

Projekt obejmuje renowację sprzętów lub wymianę na nowe. Dołożenie nowych zestawów zabawowych, stołów do ping-ponga i piłkarzyków. Rozbudowa ma stworzyć miejsce dla starszych i młodszych.

Autor: Łukasz Mrozek

Czy projekt dopuszczony do głosowania? TAK

Pula: Guido — dzielnica „duża”

Wartość puli: 350 000,00 zł

Wartość projektu wg wniosku: 350 000,00 zł

Wartość projektu do głosowania: 350 000,00 zł

Kategoria projektu:

⇒ sport

⇒ zieleń miejska

⇒ przestrzeń publiczna

Lokalizacja: Skrzyżowanie ulic Sportowej i Jaskółczej

Działki ewidencyjne (wg wskazań mieszkańca):

1215/60, 1213/80

Po przeprowadzonej wizji lokalnej tylko działka 1215/60.

Zasięg oddziaływania projektu:

Plac zabaw i gier będzie ogólnodostępny dla wszystkich. Miejsce kojarzone z byłym basenem. Niedaleko sportostrady i wodnego placu zabaw. Dużo ludzi będzie mogło spędzać tam wolny czas.

Dla jakich grup odbiorców (beneficjentów) projekt jest przeznaczony:

⇒ Dzieci

⇒ Młodzież

Szacunkowo określona liczba osób korzystających z projektu po jego realizacji (beneficjentów):

350

Opis zasad publicznej dostępności efektów realizacji projektu, określenie proponowanego dysponenta efektów realizacji projektu (a w sytuacji kiedy uzasadnione — opis przebiegu realizacji projektu):

Plac zabaw i gier będzie ogólnodostępny dla wszystkich. Miejsce kojarzone z byłym basenem. Niedaleko sportostrady i wodnego placu zabaw. Dużo ludzi będzie mogło spędzać tam wolny czas.

Przewidywane cele do osiągnięcia:

Rozbudowa istniejącego placu zabaw o dodatkowe sprzęty.

Uwagi przy ocenie:

1. Pierwotnie zaproponowana przez Wnioskodawcę działka do lokalizacji zadania o nr 2431/30, jak i następna o nr: 1813/30 i oraz trzy kolejne o nr: 1802/30,1803/30 i 1810/30 były niemożliwe do wykorzystania ze względu na obowiązujący na tym obszarze Miejscowy Plan Zagospodarowania Przestrzennego miasta Zabrze dla terenów położonych w rejonie Drogowej Trasy Średnicowej — ETAP III (Uchwała Nr LIV/788/22 Rady Miasta Zabrze z dnia 14 września 2022 r.), który ma dla przedmiotowego obszaru założone przeznaczenie 42.KDZ - droga publiczna zbiorcza.
2. Wniosek zmienił swoją nazwę z „Plac zabaw Cisowa” na „Renowacja i doposażenie placu zabaw na Janku” i zostały wskazane dwie nowe działki dla wykonania zadania, tj.: 1215/60 i 1213/80. Skorygowano nr działki 1213/80 na prawidłowy o nr 2243/80.
3. Po wizji lokalnej ustalono, że zadanie będzie zlokalizowane tylko na dz. nr 1215/60.
4. Teren wyznaczony dla zadania nie jest objęty planem zagospodarowania przestrzennego — konieczne uzyskanie warunków zabudowy.
5. Na obszarze wyznaczonym przez Wnioskodawcę do realizacji zadania znajdują się istniejące elementy małej architektury, tj.: ławki, kosze na śmieci, urządzenia zabawowe oraz stół do ping-ponga. W niedalekiej odległości (na dz. nr 2243/80) znajduje się siłownia zewnętrzna oraz nowy wodny plac zabaw.
6. Nawierzchnia pod planowanymi urządzeniami ma nie generować dużych kosztów — piasek/maty gumowe przerostowe.
7. Wnioskodawca chciałby aby duży zestaw zabawowy miał formę niskiego parku linowego rozwieszzonego między istniejącymi drzewami.
8. Nie stwierdzono uszkodzeń istniejących urządzeń zabawowych wymagających renowacji.

Tabela — weryfikacja kosztorysu*

Lp	Element kosztu	Kosztorys wnioskodawcy		Kosztorys po weryfikacji urzędu	
		Wartość	Podstawa szacunku	Wartość	Podstawa szacunku
1.	Duży zestaw zabawowy	150 000	-	150 000	zgodnie z wnioskiem
2.	Huśtawki	21 000	-	21 000	zgodnie z wnioskiem
3.	Stół do ping-ponga i piłkarzyków	30 000	-	30 000	zgodnie z wnioskiem
4.	Ławki	20 000	-	20 000	zgodnie z wnioskiem
5.	Kosze na śmieci	4 000	-	4 000	zgodnie z wnioskiem
6.	Pozostałe koszty związane z projektem	125 000	-	-	-
7.	Elementy małej architektury: gry stolikowe (szachy, warcaby), tablice informacyjne, stojaki na rowery, dodatkowe urządzenia zabawowe oraz renowacja istniejących urządzeń zabawowych	-	-	98 000	cena rynkowa
8.	dokumentacja projektowa	-	-	20 000	cennik miejski
9.	nadzór inwestorski	-	-	7 000	cennik miejski
—	Wartość projektu brutto*	350 000	-	350 000	-

P0024 Modernizacja placu zabaw przy Przedszkolu nr 40 w Grzybowicach

Status projektu: ZWERYFIKOWANY

Wartość wniosku do listy do głosowania: 175 000,00 zł

Pula: Grzybowice — dzielnica „mała”

Streszczenie projektu (wg wniosku mieszkańca):

Celem projektu jest modernizacja istniejącego placu zabaw przy Przedszkolu nr 40 w ZSP Nr 8 w Zabrze — Grzybowicach. Plac zabaw jest codziennie eksploatowany przez dzieci, więc jest już dosyć mocno wysłużony, a niektóre jego elementy uległy całkowitemu zniszczeniu i nie nadają się do dalszej zabawy. Projekt zakłada odbudowę urządzeń i nawierzchni, które zostały zniszczone, a także budowę nowych urządzeń.

Autorka: Danuta Kozłowska

Czy projekt dopuszczony do głosowania? TAK

Pula: Grzybowice — dzielnica „mała”

Wartość puli: 175 000,00 zł

Wartość projektu wg wniosku: 175 000,00 zł

Wartość projektu do głosowania: 175 000,00 zł

Kategoria projektu:

⇒ edukacja

⇒ sport

⇒ przestrzeń publiczna

Lokalizacja: Grzybowice ul. Badestinusa 30

Działki ewidencyjne (wg wskazań mieszkańca):

dz. nr 786/98 - obr. Grzybowice

Zasięg oddziaływania projektu:

Istniejący plac zabaw jest miejscem służącym w godzinach porannych dzieciom z przedszkola i szkoły podstawowej do zabaw na świeżym powietrzu,

a w godzinach popołudniowych mieszkańcom Grzybowic do zabaw z dziećmi i spotkań integracyjnych.

Dla jakich grup odbiorców (beneficjentów) projekt jest przeznaczony:

- ⇒ Dzieci
- ⇒ Młodzież
- ⇒ Dorośli

Szacunkowo określona liczba osób korzystających z projektu po jego realizacji (beneficjentów):

Ok. 500 osób

Opis zasad publicznej dostępności efektów realizacji projektu, określenie proponowanego dysponenta efektów realizacji projektu (a w sytuacji kiedy uzasadnione — opis przebiegu realizacji projektu):

Teren objęty projektem znajduje się na terenie Zespołu Szkolno-Przedszkolnego nr 8, jego użytkownicy to głównie dzieci uczęszczające do tej placówki, ale także pozostali mieszkańcy Grzybowic.

Przewidywany przebieg realizacji:

- opracowanie dokumentacji projektowej wraz z kosztorysem inwestorskim;
- demontaż istniejących urządzeń placu zabaw;
- budowa nowych nawierzchni i nowych urządzeń;
- uporządkowanie terenu wokół, nasadzenia i siew trawy.

Przewidywane cele do osiągnięcia:

Przewidywanym celem jest poprawa atrakcyjności tego miejsca, zwiększenie miejsca do zabaw dzieci i młodzieży, poprawa bezpieczeństwa osób korzystających z urządzeń, a także poprawa ładu przestrzennego.

P0025 Lepsze Zabrze — miejsce do wypoczynku przed SP18, plac zabaw dla Przedszkola 18, nowa nawierzchnia oraz płot dla Przedszkola 47 **

Status projektu: ZWERYFIKOWANY

Wartość wniosku do listy do głosowania: 220 000,00 zł

Pula: Zaborze Północ — dzielnica „duża”

Streszczenie projektu (wg wniosku mieszkańca):

W skład projektu wejdzie miejsce do wypoczynku z ławkami, koszami na śmieci

wraz z nasadzeniem roślin przy SP18, plac zabaw przy Przedszkolu 18, nowa nawierzchnia oraz płot przy Przedszkolu 47.

Autor: Andrzej Garus

Czy projekt dopuszczony do głosowania? TAK

Pula: Zaborze Północ — dzielnica „duża”

Wartość puli: 350 000,00 zł

Wartość projektu wg wniosku: 350 000,00 zł

Wartość projektu do głosowania: 220 000,00 zł

Kategoria projektu:

- ⇒ edukacja
- ⇒ kultura
- ⇒ sport
- ⇒ ochrona środowiska
- ⇒ zdrowie
- ⇒ pomoc społeczna
- ⇒ zieleń miejska
- ⇒ przestrzeń publiczna

Lokalizacja:

wybieg dla psów oraz skwer — ul. Modrzewiowa (pomiędzy blokami nr 2-4) [w wyniku oceny rezygnacja z tego elementu; teren przeznaczony do zbycia];
skwer — ul. Olchowa przed wejściem do SP nr 18;
plac zabaw — ul. A. Rolnika 33 — Przedszkole nr 18;
nowa nawierzchnia oraz płot — ul. Kalinowa 9a — Przedszkole nr 47

Uszczegółowienie lokalizacji: j.w.

Działki ewidencyjne (wg wskazań mieszkańca):

3936/65 — wybieg dla psów [w wyniku oceny rezygnacja z tego elementu; teren przeznaczony do zbycia]
4784/185 — plac zabaw przy Przedszkolu nr 18
1676/65 — nowa nawierzchnia oraz płot dla Przedszkola nr 47
3932/65; 3928/65 — utwardzona ścieżka (w miejscu istniejącego wydeptania), ławki i kosze na śmieci przy SP nr 18
3936/65 — utwardzona ścieżka ławki i kosze na śmieci przy wybiegu dla psów [w wyniku oceny rezygnacja z tego elementu; teren przeznaczony do zbycia]

Zasięg oddziaływania projektu:

Projekt ogólnodostępny dla osób w każdym przedziale wiekowym. Z szeregu

inwestycji zawartych w projekcie będą mogli skorzystać zarówno dzieci korzystające z przedszkoli, szkoły, jak również osoby chcące wypocząć na świeżym powietrzu na nowych skwerach oraz właściciele czworonogów dzięki ogrodzonemu wybiegowi dla psów [w wyniku oceny rezygnacja z budowy wybiegu; teren przeznaczony do zbycia].

Dla jakich grup odbiorców (beneficjentów) projekt jest przeznaczony:

- ⇒ Dzieci
- ⇒ Młodzież
- ⇒ Osoby z niepełnosprawnościami
- ⇒ Dorośli
- ⇒ Osoby starsze
- ⇒ Przyroda

Szacunkowo określona liczba osób korzystających z projektu po jego realizacji (beneficjentów):

10 000 osób

Opis zasad publicznej dostępności efektów realizacji projektu, określenie proponowanego dysponenta efektów realizacji projektu (a w sytuacji kiedy uzasadnione — opis przebiegu realizacji projektu):

Projekt skierowany do wszystkich mieszkańców nie tylko dzielnicy Zaborze-Północ. W ramach projektu wzięto pod uwagę szereg różnych działań, z których będą mogły skorzystać różne grupy społeczne oraz sami mieszkańcy. W niniejszym projekcie zawarto istotne i potrzebne dla wielu osób inwestycje, które są priorytetowe dla dzielnicy Zaborze-Północ. Dzielnica nie dysponuje jeszcze żadnym wybiegiem dla psów [w wyniku oceny rezygnacja z budowy wybiegu dla psów; teren przeznaczony do zbycia], a liczba osób posiadających czworonogi jest bardzo duża. Niezabudowana działka przy ul. Modrzewiowej, która znajduje się w doskonałym miejscu dostępnym dla wszystkich mieszkańców będzie idealną lokalizacją na tego typu inwestycję, zważywszy, że w dzielnicy w dużej mierze dominują budynki wielorodzinne. Miejsca do wypoczynku również są bardzo istotne, zwłaszcza w tak gęstej zabudowie mieszkalnej, jaka występuje w dzielnicy. W planach ujęto dwa takie miejsca zarówno obok przedstawionego wybiegu dla psów [w wyniku oceny rezygnacja z budowy terenu wypoczynkowego obok wybiegu dla zwierząt; teren przeznaczony do zbycia], jak również przed głównym wejściem do SP nr 18. W planach zawarto inwestycje dla dwóch przedszkoli, w których w sumie uczy się kilkaset dzieci. Inwestowanie w młodych mieszkańców naszego miasta jest bardzo ważne. Z każdej realizacji będą mogli skorzystać wszyscy obywatele, co jest bardzo kluczowe. Dzięki takim działaniom dzielnica powinna wypięknąć i zostaną polepszone warunki mieszkaniowe w tej dzielnicy miasta. Przy Przedszkolu nr 18 planowane jest zainstalowanie nowych urządzeń na placu zabaw takich jak: huśtawki, domek dla dzieci, bujaki, piaskownica oraz tor przeszkód. Przy Przedszkolu nr 47 planowana jest nowa bezpieczna nawierzchnia

dla dzieci, wybrukowanie fragmentu kostką brukową oraz montaż nowego ogrodzenia.

Przewidywane cele do osiągnięcia:

Celem projektu jest polepszenie warunków życia dla mieszkańców.

Możliwość aktywnego spędzania wolnego czasu.

Lepsze warunki dla dzieci w przedszkolach.

Dogodne warunki wyprowadzania psów [w wyniku oceny rezygnacja z budowy wybiegu dla zwierząt; teren przeznaczony do zbycia].

Integracja lokalnej społeczności.

Bezpieczeństwo dla mieszkańców.

Polepszenie wizerunku dzielnicy.

Uwagi przy ocenie:

1. Za informacją i zgodą Wnioskodawcy zrezygnowano z budowy wybiegu dla psów oraz budowy skweru na tej samej działce ewidencyjnej. Działka 3936/65 przeznaczona jest do sprzedaży.

2. Opracowanie dokumentacji projektowej wyodrębniono z poszczególnych zadań jako osobną pozycję.

3. Dodano szacowaną wycenę nadzoru inwestorskiego na etapie realizacji.

4. Wnioskodawca zaakceptował zmiany.

Tabela — weryfikacja kosztorysu*

Lp	Element kosztu	Kosztorys wnioskodawcy		Kosztorys po weryfikacji urzędu	
		Wartość	Podstawa szacunku	Wartość	Podstawa szacunku
1	Wybieg dla psów (ok. 300 m ²) łącznie z projektem	100 000,00 zł	Wycena firmy		
2	Skwer obok wybiegu dla psów: - utwardzona ścieżka do wybiegu dla psów - ławki z oparciem - kosze na śmieci wraz z koszami na psie odchody - drzewa, rośliny, kwiaty - projekt	35 000,00 zł	Cennik miejski	130 000,00 zł	Cennik miejski
3	Rekreacyjny teren przy SP 18: - alejka utwardzona - ławki z oparciem - kosze na śmieci wraz z koszami na psie odchody - drzewa, rośliny, kwiaty - projekt	35 000,00 zł	Cennik miejski	30 000,00 zł	Cennik miejski

4	Plac zabaw dla Przedszkola nr 18: - huśtawki - domek - bujaki - piaskownica - tor przeszkód - projekt	90 000,00 zł	Cennik miejski	80 000,00 zł	Cennik miejski
5	Nawierzchnia wokół oraz ogrodzenie przy Przedszkolu nr 47: - nawierzchnia z poliuretanu 96 m ² - nawierzchnia z kostki brukowej 60 m ² - płot z panelu ogrodzeniowego ok. 1 m wys. 30 mb - projekt	90 000,00 zł	Cennik miejski	85 000,00 zł	Cennik miejski
6	Dokumentacja projektowa zadań 3, 4, 5	x		17 000,00	Cennik miejski
7	Nadzór inwestorski	x		8 000,00	Cennik miejski
—	Wartość projektu brutto*	350 000,00 zł	—	350 000,00 zł	—

220 000,00 zł

Działka 3936/65 przeznaczona jest do zbycia. Nie jest zatem możliwa realizacja elementów 1 i 2 powyższego kosztorysu (czyli wybiegu dla psów oraz skweru obok niego).

P0026 Remont chodników na os. T. Kotarbińskiego

Status projektu: ZWERYFIKOWANY

Wartość wniosku do listy do głosowania: 350 000,00 zł

Pula: Osiedle Tadeusza Kotarbińskiego — dzielnica „duża”

Streszczenie projektu (wg wniosku mieszkańca):

Remont chodników na os. T. Kotarbińskiego w lokalizacjach: wzdłuż bloku przy ul. Franciszkańskiej 24-24e, wzdłuż bloku przy ul. Gdańskiej 40-40e oraz budowa chodnika w okolicach Centrum Integracji Osiedla Kotarbińskiego.

Autor: Rafał Grygiel

Czy projekt dopuszczony do głosowania? TAK

Pula: Osiedle Tadeusza Kotarbińskiego — dzielnica „duża”

Wartość puli: 350 000,00 zł

Wartość projektu wg wniosku: 350 000,00 zł

Wartość projektu do głosowania: 350 000,00 zł

Kategoria projektu:

⇒ przestrzeń publiczna

⇒ drogi/komunikacja

Lokalizacja:

1) wzdłuż bloku przy ul. Franciszkańska 24-24e

2) wzdłuż bloku przy ul. Gdańska 40-40e

3) między ul. Skłodowską-Curie a parkingiem w sąsiedztwie CIOK

4) od przejścia dla pieszych do Apteki Optima (okolice ul. Franciszkańska 17)

5) w okolicach schodów przy Urzędzie Pocztowym Zabrze 19

Uszczegółowienie lokalizacji: Informacje podane zostały w załączniku.

Działki ewidencyjne (wg wskazań mieszkańca):

1) 7124/9,

2) 7120/9, 1479/4,

3) 6166/9,

4) 6184/19,

5) 6180/18

Zasięg oddziaływania projektu:

Projekt będzie oddziaływał na wszystkich mieszkańców osiedla oraz gości odwiedzających osiedle.

Dla jakich grup odbiorców (beneficjentów) projekt jest przeznaczony:

⇒ Dzieci

⇒ Młodzież

⇒ Osoby z niepełnosprawnościami

⇒ Dorośli

⇒ Osoby starsze

Szacunkowo określona liczba osób korzystających z projektu po jego realizacji (beneficjentów):

Ze względu na lokalizację w różnych częściach osiedla zakłada się, że każdy mieszkaniec os. T. Kotarbińskiego będzie beneficjentem projektu.

Opis zasad publicznej dostępności efektów realizacji projektu, określenie proponowanego dysponenta efektów realizacji projektu (a w sytuacji kiedy uzasadnione — opis przebiegu realizacji projektu):

Projekt ogólnodostępny, realizowany na odcinkach przebiegających przez działki będące własnością miasta Zabrze.

W ramach projektu zakłada się wymianę zniszczonych chodników na nowe, trwalsze i estetyczniejsze, wykonane z kostki brukowej o grubości 6 cm

i szerokości obecnie istniejących.

Lokalizację remontowanych odcinków chodników wskazano w załączniku do projektu. Najistotniejszy jest remont głównych ciągów komunikacyjnych osiedla (nr 1 i 2), tj. wzdłuż bloku przy ul. Franciszkańskiej 24-24e oraz przy ul. Gdańskiej 40-40e. Szerokość chodników powinna pozostać niezmienną (ok. 2,8 - 3 m) ze względu na sposób parkowania samochodów.

Wnioskowany chodnik (łącznik — nr 3) między ul. Skłodowską-Curie a parkingiem w sąsiedztwie CIOK może mieć szerokość ok. 2 m. W przypadku oszczędności finansowych poczynionych przy modernizacji chodników z punktów od 1) do 3) planuje się remont fragmentów chodników oznaczonych jako 4) i 5) w rejonie: przejścia dla pieszych przy ul. Franciszkańskiej 17 i Urzędu Poczтового Zabrze 19.

Przewidywane cele do osiągnięcia:

Poprawa estetyki dzielnicy.

Poprawa bezpieczeństwa.

Poprawa komfortu poruszania się po chodnikach.

Likwidacja barier architektonicznych.

P0027 Modernizacja łazienki w Przedszkolu nr 22 w Zespole Szkolno-Przedszkolnym Nr 9 w Zabrzu

Status projektu: ZWERYFIKOWANY

Wartość wniosku do listy do głosowania: 175 000,00 zł

Pula: Osiedle Młodego Górnika — dzielnica „mała”

Streszczenie projektu (wg wniosku mieszkańca):

Projekt dot. generalnego remontu łazienki w Przedszkolu na 22 w ZSP nr 9. Nie była remontowana przez co najmniej 20 lat. Modernizacja obejmuje wymianę sanitariatów, armatury, kabin toaletowych, instalacji wodno-kanalizacyjnej, położenie kafelek, malowanie ścian.

Autorka: Karolina Kupska

Czy projekt dopuszczony do głosowania? TAK

Pula: Osiedle Młodego Górnika — dzielnica „mała”

Wartość puli: 175 000,00 zł

Wartość projektu wg wniosku: 175 000,00 zł

Wartość projektu do głosowania: 175 000,00 zł

Kategoria projektu:

⇒ edukacja

⇒ zdrowie

Lokalizacja: Gwarecka13-15

Uszczegółowienie lokalizacji: Teren Zespołu Szkolno-Przedszkolnego Nr 9

Działki ewidencyjne (wg wskazań mieszkańca):

Budynek Przedszkola nr 22 położony jest na działce 205/16.

Zasięg oddziaływania projektu:

Dzieci uczęszczające do Przedszkola nr 22 w Zespole Szkolno Przedszkolnym nr 9 w Zabrze oraz uczący tam nauczyciele i wszyscy pracownicy administracji i obsługi budynków. Rodzice i prawni opiekunowie naszych wychowanków.

Dla jakich grup odbiorców (beneficjentów) projekt jest przeznaczony:

⇒ Dzieci

⇒ Dorośli

Szacunkowo określona liczba osób korzystających z projektu po jego realizacji (beneficjentów):

100 osób/na dzień

Opis zasad publicznej dostępności efektów realizacji projektu, określenie proponowanego dysponenta efektów realizacji projektu (a w sytuacji kiedy uzasadnione — opis przebiegu realizacji projektu):

Każde dziecko uczęszczające do Przedszkola nr 22, w Zespole Szkolno Przedszkolnym nr 9, nauczyciele oraz pracownicy obsługi administracji i obsługi budynków będą mieć prawo do korzystania z łazienek tam znajdujących się. Ponadto, podczas imprez i ważnych wydarzeń w życiu placówki uprawnieni do korzystania z nich będą także goście tj. rodzice i prawni opiekunowie naszych wychowanków.

Przewidywane cele do osiągnięcia:

Podstawowym celem do osiągnięcia poprzez realizację tego projektu jest zapewnienie dzieciom, nauczycielom i pracownikom placówki możliwości użytkowania z toalet w standardach europejskich, tym samym podnosząc komfort wszystkich w/w podczas trwania zajęć.

Uwagi przy ocenie:

Budynek Przedszkola nr 22 jest po termomodernizacji (roboty zakończono

w listopadzie 2022 r.) realizowanej ze środków zewnętrznych w związku z czym należy bezwzględnie prace remontowe zaprojektować i wykonać w sposób nieingerujący w wykonane przy termomodernizacji roboty budowlane oraz instalacje elektryczne. W marcu 2022 r. na zlecenie Wydziału Inwestycji i Remontów Pracownia Projektowa Studio MN Mariusz Nazar z siedzibą w Katowicach wykonała dokumentację projektową obydwu pomieszczeń łazienek zlokalizowanych w budynku Przedszkola nr 22, łazienka „A” została wykonana przy realizacji robót termomodernizacyjnych. Projekt łazienki „C” będącej przedmiotem wniosku należy wykorzystać i przeprojektować tak by nie ingerował w roboty wykonane w ramach termomodernizacji — zaleca się zgodnie z wyceną przyjętą we wniosku wymienić biały montaż, ścianki działowe, okładziny ścian i podłóg — w ramach przyjętej kwoty.

P0028 Sportowe podwórko przy Szkole Podstawowej Nr 43

Status projektu: ZWERYFIKOWANY

Wartość wniosku do listy do głosowania: 350 000,00 zł

Pula: Śródmieście — dzielnica „duża”

Streszczenie projektu (wg wniosku mieszkańca):

Budowa boiska wielofunkcyjnego dla uczniów Szkoły Podstawowej nr 43.

Odwodnienie terenu, przygotowanie podbudowy pod boisko o wymiarach 23 m × 38 m = 874 m². Zamontowanie wokół obiektu 6 ławek, 4 koszy na śmieci, jak również oświetlenie oraz montaż monitoringu. Ułożenie chodników.

Czy projekt dopuszczony do głosowania? TAK

Pula: Śródmieście — dzielnica „duża”

Wartość puli: 350 000,00 zł

Wartość projektu wg wniosku: 289 740,00 zł

Wartość projektu po weryfikacji: 350 000,00 zł

Wartość projektu do głosowania: 350 000,00 zł

Kategoria projektu:

⇒ sport

Lokalizacja: Buchenwaldczyków 25

Działki ewidencyjne (wg wskazań mieszkańca):
Nr działki 5828/9

Zasięg oddziaływania projektu:

Adresatami projektu są uczniowie, rodzice uczniów uczęszczających do szkoły. Projekt skierowany jest także do starszych mieszkańców dzielnicy Śródmieście. Szkoła organizuje pikniki środowiskowe, turnieje, konkursy oraz spotkania integracyjne dla wszystkich mieszkańców, a w szczególności dla społeczności romskiej.

Dla jakich grup odbiorców (beneficjentów) projekt jest przeznaczony:

- ⇒ Dzieci
- ⇒ Młodzież
- ⇒ Dorośli

Szacunkowo określona liczba osób korzystających z projektu po jego realizacji (beneficjentów):

1 500 osób korzystających z boiska tj.:

- uczniowie szkoły — zajęcia wychowania fizycznego, zajęcia pozalekcyjne, zajęcia reparacyjno-sportowe w czasie wakacji,
- rodziny uczniów — pikniki środowiskowe, zawody sportowe, wspólne spędzanie czasu wolnego,
- okoliczni mieszkańcy i ich dzieci.

Opis zasad publicznej dostępności efektów realizacji projektu, określenie proponowanego dysponenta efektów realizacji projektu (a w sytuacji kiedy uzasadnione — opis przebiegu realizacji projektu):

Boisko dla uczniów szkoły, na którym będą realizowane zajęcia wychowania fizycznego, jak również sportowe zajęcia pozalekcyjne, zajęcia rekreacyjno-sportowe w czasie wakacji. Okoliczni mieszkańcy z rodzinami będą spędzać aktywnie wolny czas na boisku. Nowoczesne boisko będzie promocją sportu i rekreacji ruchowej oraz zdrowego trybu życia, tak bardzo potrzebnej po okresie pandemicznym.

Przewidywane cele do osiągnięcia:

Szkoła planuje zintensyfikować działania nakierowane na rozwój psychomotoryczny uczniów naszej szkoły oraz integrację środowiska lokalnego poprzez sport.

Dzieci i młodzież bardzo chętnie spędza czas na boisku, gdzie może utożsamiać się ze swoimi idolami sportowymi. Realizacja projektu umożliwi upowszechnienie kultury fizycznej, sportu, rekreacji, zdrowego stylu życia, rywalizacji sportowej, zasad fair play i poprawy rozwoju fizycznego, motorycznego i społecznego naszej szkoły.

Uwagi przy ocenie:

Ze względu, iż na etapie składania wniosku trudno ocenić konstrukcję podbudowy istniejącego boiska, na etapie projektu budowlanego dopuszcza się przyjęcie wymiarów boiska jak i technologii wykonania nawierzchni uzależnionej od ostatecznej wartości kosztów związanych z wymianą ewentualnej podbudowy ze względu na limit kwotowy wniosku.

Tabela — weryfikacja kosztorysu*

Lp	Element kosztu	Kosztorys wnioskodawcy		Kosztorys po weryfikacji urzędu	
		Wartość	Podstawa szacunku	Wartość	Podstawa szacunku
1.	Budowa boiska wielofunkcyjnego z nawierzchnią poliuretanową	231000,00	Cennik miejski		
2.	Utylizacja istniejącej nawierzchni			60260,00	Na podstawie wcześniej zrealizowanych inwestycji
3.	Dostawa i montaż urządzeń sportowych koszykówka i siatkówka	11000	Internet		
4.	Porządkowanie terenu po budowie	7000,00	Cennik miejski		
5.	Projekt	8000,00	Cennik miejski		
6.	Inspektor nadzoru	7000,00	Cennik miejski		
7.	Montaż koszy na śmieci – 4 szt.	3600,00	Cennik miejski		
8.	Montaż wandaloodpornej ławki z oparciem, wykonanej z materiału z recyklingu – 6 szt.	22140,00	Cennik miejski		
—	Wartość projektu brutto*	289740,00	—	350.000,00 zł	—

P0029 Wspólna zabawa — plac zabaw dla dzieci przy Szkole Podstawowej Specjalnej nr 38 w Zabrze

Status projektu: ZWERYFIKOWANY

Wartość wniosku do listy do głosowania: 334 348,50 zł

Pula: Centrum Południe — dzielnica „duża”

Streszczenie projektu (wg wniosku mieszkańca):

Plac zabaw na podwórku szkolnym Szkoły Podstawowej Specjalnej Nr 38 w Zabrze. Integracja dzieci z niepełnosprawnościami ze środowiskiem lokalnym.

Autor: Hubert Musioł

Czy projekt dopuszczony do głosowania? **TAK**

Pula: Centrum Południe — dzielnica „duża”

Wartość puli: 350 000,00 zł

Wartość projektu wg wniosku: 218 348,50 zł

Wartość projektu po weryfikacji: 334 348,50 zł

Wartość projektu do głosowania: 334 348,50 zł

Kategoria projektu:

⇒ edukacja

⇒ zdrowie

⇒ przestrzeń publiczna

Lokalizacja: ks. Konstantego Damrota 33; 41-800 Zabrze

Uszczegółowienie lokalizacji: Teren Szkoły Podstawowej Specjalnej Nr 38 w Zabrze

Działki ewidencyjne (wg wskazań mieszkańca):
2833/73

Zasięg oddziaływania projektu:

Projekt dzielnicy — dostępność dzieci i młodzieży z dzielnicy Centrum Północ i Centrum południe, a nawet z całego miasta.

Dla jakich grup odbiorców (beneficjentów) projekt jest przeznaczony:

⇒ Dzieci

⇒ Młodzież

⇒ Osoby z niepełnosprawnościami

Szacunkowo określona liczba osób korzystających z projektu po jego realizacji (beneficjentów):

ok. 200

Opis zasad publicznej dostępności efektów realizacji projektu, określenie proponowanego dysponenta efektów realizacji projektu (a w sytuacji kiedy uzasadnione — opis przebiegu realizacji projektu):

Plac zabaw zlokalizowany na podwórku szkolnym Szkoły Podstawowej Specjalnej nr 38 w Zabrze dostępny dla mieszkańców miasta w ciągu całego dnia, cały rok.

Przewidywane cele do osiągnięcia:

— integracja społeczna

- aktywność ruchowa
- kreatywne poznanie rzeczywistości
- zabawy ruchowe, rozwijanie motoryki u dzieci
- zabawy edukacyjne, rozwijanie umiejętności pogłębiania wiedzy

Uwagi przy ocenie:

Wniosek kierowany do kolejnego etapu pod warunkiem montażu wszelkich urządzeń w polu obecnego placu zabaw, ze względu na konieczność zachowania odpowiednich odległości od okien i miejsca składowania odpadów.

Tabela — weryfikacja kosztorysu*

Lp	Element kosztu	Kosztorys wnioskodawcy		Kosztorys po weryfikacji urzędu	
		Wartość	Podstawa szacunku	Wartość	Podstawa szacunku
1.	Nadzór inwestorski			6000,00	Na podstawie zrealizowanych inwestycji.
2.	Utylizacja istniejącej nawierzchni			28000,00	Na podstawie zrealizowanych inwestycji.
3.	S0002 – Eko-memory	7995,00	Zał. 1,4		
4.	Montaż – Eko-memory	922,50	Zał. 4		
5.	S0003 – Tablica magnetyczna z kulodromem	7995,00	Zał. 1,4		
6.	Montaż – tablica magnetyczna z kulodromem	922,50	Zał. 4		
7.	S0004 – Panel sensoryczny	7257,00	Zał. 3,4		
	Montaż – Panel sensoryczny	922,50	Zał. 4		
	N0004 – Głuchy telefon	9225,00	Zał. 2,4		
	Montaż – Głuchy telefon (10m przekopu)	1845,00	Zał. 4		
	S0010 – Tablica edukacyjna Da Vinci	3690,00	Zał. 1, 4		

	Montaż – Tablicy Da Vinci	738,00	Zał. 4		
	I0006 – Naukowy HEX - iluzji, 2x koło optyczne, 2x krzywe zwierciadła, tablica ze złudzeniami.	30135,00	Zał. 2,4		
	Montaż – Naukowy HEX	3075,00	Zał. 4		
	Transport	861,00	Zał. 4		
	Wykonanie projektu zagospodarowania terenu	12300,00	Zał. 4		
	Usunięcie starych urządzeń	4920,00	Zał. 4		
	T0001+T0002 Tabliczka informacyjna + tabliczka z regulaminem 6 szt.	0,00	Zał. 4	2000,00	Na podstawie zrealizowanych inwestycji.
	Montaż tabliczki informacyjnej z regulaminem	1845,00	Zał. 4		
	ZT-030 Ribon City Pastel- wraz z montażem i transportem	41000,00	Zał. 2		
	Wymiana nawierzchni syntetycznej, 153m ²	80000,00	Cennik miejski	160.000,00	Cennik miejski/kwota zwiększona o wykonanie nowej podbudowy.
	MA 004 – ławka metalowa z oparciem wraz z transportem i montażem 3 szt.	2700,00	Zał. 2		
—	Wartość projektu brutto*	218348,50 zł	—	334.348,50 zł	—

P0030 Naprawa zalewanych chodników wraz z oświetleniem placu pomiędzy ulicami Heweliusza, Galileusza oraz Banachiewicza na os. Kopernika — etap II

Status projektu: ZWERYFIKOWANY

Wartość wniosku do listy do głosowania: 175 000,00 zł

Pula: Osiedle Mikołaja Kopernika — dzielnica „mała”

Streszczenie projektu (wg wniosku mieszkańca):

Naprawa nawierzchni zalewanych po deszczu chodników oraz oświetlenie ciemnego placu pomiędzy ulicami Heweliusza Galileusza oraz Banachiewicza na Osiedlu Mikołaja Kopernika w Zabrze — etap II

Autor: Adam Harasimowicz

Czy projekt dopuszczony do głosowania? TAK

Pula: Osiedle Mikołaja Kopernika — dzielnica „mała”

Wartość puli: 175 000,00 zł

Wartość projektu wg wniosku: 175 000,00 zł

Wartość projektu do głosowania: 175 000,00 zł

Kategoria projektu:

⇒ przestrzeń publiczna

⇒ drogi/komunikacja

Lokalizacja:

Podwórko pomiędzy ulicami Heweliusza, Galileusza oraz Banachiewicza

Działki ewidencyjne (wg wskazań mieszkańca):

Działka nr 1438/52

Zasięg oddziaływania projektu:

Wszyscy mieszkańcy oraz goście os. Mikołaja Kopernika w Zabrze.

Dla jakich grup odbiorców (beneficjentów) projekt jest przeznaczony:

⇒ Dzieci

⇒ Młodzież

⇒ Dorośli

⇒ Osoby starsze

Szacunkowo określona liczba osób korzystających z projektu po jego realizacji (beneficjentów):

5 000

Opis zasad publicznej dostępności efektów realizacji projektu, określenie proponowanego dysponenta efektów realizacji projektu (a w sytuacji kiedy uzasadnione — opis przebiegu realizacji projektu):

Projekt dostępny dla wszystkich mieszkańców i gości osiedla.

Przewidywane cele do osiągnięcia:

Celem projektu jest poprawa bezpieczeństwa i komfortu użytkowników przedmiotowego terenu dzięki naprawie zniszczonej i zalewanej nawierzchni chodników oraz doświetleniu ciemnego placu — dokończenie zrealizowanego I etapu.

P0031 Klub aktywnego seniora „Kopernik” na os. M. Kopernika

Status projektu: ZWERYFIKOWANY

Wartość wniosku do listy do głosowania: 175 000,00 zł

Pula: Osiedle Mikołaja Kopernika — dzielnica „mała”

Streszczenie projektu (wg wniosku mieszkańca):

Dokończenie już zaczętych prac remontowych w celach adaptacyjnych budynku a mianowicie:

- doprowadzić wodę i kanalizację do pomieszczenia socjalnego (kuchni)
- dokończyć instalację elektryczną
- przystosować ubikację dla osób niepełnosprawnych poruszających się na wózkach inwalidzkich (zbudować dodatkową)
- wyburzyć 3 ścianki działowe celem powiększenia pomieszczeń do celów spotkań seniorów
- położyć płytki podłogowe w 2 pomieszczeniach
- wykonać chodnik (dojście) od furtki do budynku przystosowane również dla osób niepełnosprawnych poruszających się na wózkach inwalidzkich
- zabudować 6 ławek z koszami na śmieci przed budynkiem

Autor: Kazimierz Mezglewski

Czy projekt dopuszczony do głosowania? TAK

Pula: Osiedle Mikołaja Kopernika — dzielnica „mała”

Wartość puli: 175 000,00 zł

Wartość projektu wg wniosku: 175 000,00 zł

Wartość projektu do głosowania: 175 000,00 zł

Kategoria projektu:

⇒ edukacja

⇒ kultura

Lokalizacja: ul. Heweliusza 9

Uszczegółowienie lokalizacji: Osiedle Mikołaja Kopernika

Działki ewidencyjne (wg wskazań mieszkańca):

Dz. 1462/52

Zasięg oddziaływania projektu:

Osiedle Mikołaja Kopernika oraz przyległe do niego dzielnice.

Dla jakich grup odbiorców (beneficjentów) projekt jest przeznaczony:

⇒ Osoby z niepełnosprawnościami

⇒ Osoby starsze

Szacunkowo określona liczba osób korzystających z projektu po jego realizacji (beneficjentów):

Ok. 150-200 osób

Opis zasad publicznej dostępności efektów realizacji projektu, określenie proponowanego dysponenta efektów realizacji projektu (a w sytuacji kiedy uzasadnione — opis przebiegu realizacji projektu):

Dysponentem budynku w którym będzie mieścił się Klub Aktywnego Seniora „Kopernik” zostanie Urząd Miasta Zabrze. Natomiast zasady jego dostępności publicznej określi w/w urząd.

Przewidywane cele do osiągnięcia:

Osiedle M. Kopernika zostało zbudowane kilkadziesiąt lat temu, mieszka tutaj coraz więcej starszych ludzi. Niestety na naszym osiedlu nie ma miejsca gdzie mogli by spotykać się seniorzy. Powstały Klub Aktywnego Seniora Kopernik liczy aktualnie ok. 70 osób. Bardzo dużo starszych osób, emerytów chce zapisać się do klubu.

P0032 Poprawa bezpieczeństwa na terenie dzielnicy Biskupice **

Status projektu: ZWERYFIKOWANY

Wartość wniosku do listy do głosowania: 320 049,50 zł

Pula: Biskupice — dzielnica „duża”

Streszczenie projektu (wg wniosku mieszkańca):

Doświetlenie z obu stron przejść dla pieszych w ciągu ul. Kasprowicza, Bytomskiej, Trębackiej i Zamkowej. Montaż 2 (w wyniku oceny 1) zestawów radarowych wyświetlaczy prędkości w ciągu ul. Bytomskiej.

Autor: Marek Krupa

Czy projekt dopuszczony do głosowania? TAK

Pula: Biskupice — dzielnica „duża”

Wartość puli: 350 000,00 zł

Wartość projektu wg wniosku: 350 000,00 zł

Wartość projektu po weryfikacji: 320 049,50 zł

Wartość projektu do głosowania: 320 049,50 zł

Kategoria projektu:

⇒ przestrzeń publiczna

⇒ drogi/komunikacja

Lokalizacja:

Infrastruktura w ciągu ulic: Kasprowicza, Bytomskiej, Trębackiej i Zamkowej.

Uszczegółowienie lokalizacji:

I. Doświetlenie 4 przejść dla pieszych:

1. w rejonie skrzyżowania ul. Kasprowicza i Tamogórskiej
2. w rejonie skrzyżowania ul. Bytomskiej i Mrożka
3. w rejonie skrzyżowania ul. Bytomskiej i Jana (w wyniku oceny zmieniono na ul. Bytomską przy Drzymały)
4. w rejonie skrzyżowania ul. Bytomskiej i Zamkowej (okolice przystanków autobusowo-tramwajowych przy obiekcie SKS Gwarek Zabrze)

II. Zabudowa radarowych wyświetlaczy prędkości w ciągu ul. Bytomskiej (istniejące przejście dla pieszych w okolicy przychodni zdrowia (w wyniku oceny: rezygnacja) i projektowane doświetlenie przejścia dla pieszych w okolicy ul. Św. Jana)

Działki ewidencyjne (wg wskazań mieszkańca):

I. Doświetlenie 4 przejść dla pieszych:

1. 1847/240; 1557/16;
2. 1139/5; 858/155;
3. 993/155; 858/155 (w wyniku oceny zmiana na: 731/155);
4. 731/155;

II. zabudowa 2 zestawów radarowych wyświetlaczy prędkości:

1. 858/155; 648/121;
2. 993/155 (w wyniku oceny: rezygnacja)

Zasięg oddziaływania projektu:

Projekt dotyczy bezpieczeństwa wszystkich Zabrzezan, ze szczególnym

uwzględnieniem mieszkańców Dzielnicy Biskupice (ponad 12,5 tys.), ale również osób czasowo w niej przebywających jak i prowadzących pojazdy i przejeżdżających przez nią.

Dla jakich grup odbiorców (beneficjentów) projekt jest przeznaczony:

- ⇒ Dzieci
- ⇒ Młodzież
- ⇒ Osoby z niepełnosprawnościami
- ⇒ Dorośli
- ⇒ Osoby starsze
- ⇒ Inne grupy beneficjentów: kierujący pojazdami mechanicznymi

Szacunkowo określona liczba osób korzystających z projektu po jego realizacji (beneficjentów):

Wszyscy mieszkańcy Dzielnicy Biskupice (około 12,5 tys.) oraz wszystkie inne osoby czasowo przebywające na terenie dzielnicy, jak i przez nią przejeżdżające.

Opis zasad publicznej dostępności efektów realizacji projektu, określenie proponowanego dysponenta efektów realizacji projektu (a w sytuacji kiedy uzasadnione — opis przebiegu realizacji projektu):

Efekt realizacji projektu będzie ogólnodostępny dla wszystkich pieszych i poruszających się pojazdami, po terenie Dzielnicy Biskupice. Dotyczy to zarówno mieszkańców Dzielnicy, jak i osób tylko poruszających się po jej drogach. Inwestycja dotyczy infrastruktury drogowej, więc dysponentem będzie Miejski Zarząd Dróg w Zabrze.

Przewidywane cele do osiągnięcia:

Zasadniczym celem realizacji projektu jest ogólnie rozumiana poprawa bezpieczeństwa mieszkańców Dzielnicy Biskupice, tzn. osób poruszających się pieszo jak i kierujących pojazdami, będącymi mieszkańcami, jak i tylko przejeżdżającymi przez dzielnicę.

Doświetlenie przejść dla pieszych ma za zadanie głównie poprawę bezpieczeństwa samych pieszych (ich widoczności), ale i użytkowników pojazdów. W Dzielnicy Biskupice oświetlenie uliczne zamontowane jest w przeważającej większości po jednej stronie jezdni (ul. Bytomska) w kierunku Bytomia. Przejścia dla pieszych po drugiej stronie jezdni nie są doświetlone, wskutek czego widoczność jest ograniczona, szczególnie po zapadnięciu zmroku, czy w okresach późnojesiennym, zimowym i wczesnowiosennym, gdy wcześniej zapada zmrok, oraz podczas niekorzystnych warunków atmosferycznych. Doświetlenie przejść po jego obu stronach, w znacznym stopniu poprawi widoczność na samych przejściach ale i w ich bezpośrednim sąsiedztwie.

Montaż radarowych wyświetlaczy prędkości to również element poprawy bezpieczeństwa, głównie pieszych. Dzięki temu systemowi kierowcy przekraczający dozwoloną prędkość będą ostrzegani znakami wizualnymi. Tego typu systemy bardzo często montowane są w terenie, gdzie jest duże natężenie

ruchu pojazdów, a w sąsiedztwie ciągów drogowych znajdują się budynki użyteczności publicznej czy oświatowe (tak jak i w tym wypadku).

Uwagi przy ocenie:

Pozytywnie opiniuje się lokalizację wyświetlacza prędkości w ciągu ul. Bytomskiej w rejonie skrzyżowania z ul. św. Jana. Wyświetlacz powinien posiadać zasilanie z latarni oświetlenia ulicznego lub element solarny w celu doładowywania akumulatora zasilającego. Negatywnie opiniuje się lokalizację wyświetlacza w ciągu ul. Bytomskiej w rejonie przychodni lekarskiej. W rejonie tym znajduje się przejście dla pieszych wyposażone w sygnalizację świetlną, a więc bezpieczeństwo pieszych użytkowników dróg jest zapewnione.

Z uwagi na występujące uzbrojenie terenu w okolicy przejścia dla pieszych usytuowanego na ul. Bytomskiej przy skrzyżowaniu z ul. św. Jana, wykonanie oświetlenia wnioskowanego przejścia jest nie możliwe. Zaproponowano wnioskodawcy rezygnację z oświetlenia przejścia lub wskazanie innego przejścia do wykonania oświetlenia. Wnioskodawca, po konsultacjach zaproponował ostatecznie przejście usytuowane na ul. Bytomskiej przy skrzyżowaniu z ul. Wojciech Drzymały.

Zgodnie z wytycznymi prawidłowego oświetlenia przejść dla pieszych rekomendowanymi przez Ministra Infrastruktury decyzja o oświetleniu przejść dla pieszych winna być poprzedzona szczegółową analizą, która stanowi podstawę podjęcia decyzji o wykonaniu oświetlenia przejścia dla pieszych.

P0033 Modernizacja boiska rekreacyjnego i placu zabaw przy Szkole Podstawowej Specjalnej nr 40 w Biskupicach

Status projektu: ZWERYFIKOWANY

Wartość wniosku do listy do głosowania: 350 000,00 zł

Pula: Biskupice — dzielnica „duża”

Streszczenie projektu (wg wniosku mieszkańca):

Modernizacja boiska ze sztucznej nawierzchni wraz z doposażeniem w: piłkochwyty, elementy wyposażenia umożliwiające rozwój ruchowy (zestaw do piłki siatkowej, kosz do koszykówki) oraz placu zabaw wraz z wymianą nawierzchni i wymianą urządzeń zabawowych (5 elementów).

Autorka: Sandra Bzdon

Czy projekt dopuszczony do głosowania? TAK

Pula: Biskupice — dzielnica „duża”

Wartość puli: 350 000,00 zł

Wartość projektu wg wniosku: 350 000,00 zł

Wartość projektu do głosowania: 350 000,00 zł

Kategoria projektu:

⇒ sport

⇒ zdrowie

⇒ przestrzeń publiczna

Lokalizacja: Bytomska 94

Uszczegółowienie lokalizacji:

Obiekt Szkoły Podstawowej Specjalnej nr 40 przy ul. Bytomskiej 94 (boisko sportowe z przyległym placem zabaw)

Działki ewidencyjne (wg wskazań mieszkańca):

949/86

Zasięg oddziaływania projektu:

Projekt dotyczy modernizacji istniejącego boiska wielofunkcyjnego i przyległego placu zabaw, przeznaczonego głównie do potrzeb rozwoju ruchowego dzieci i młodzieży ze Szkoły Podstawowej Specjalnej nr 40.

Obiekt ten służy również do różnego rodzaju zajęć w ramach integracji całej społeczności osób korzystających z placówek o podobnym profilu, zamieszkujących miasto Zabrze (kilkaset osób rocznie).

Ponadto w godzinach popołudniowych obiekt wykorzystywany jest przez dzieci i młodzież ze wschodniej części dzielnicy Biskupice (kilkadziesiąt osób dziennie).

Dla jakich grup odbiorców (beneficjentów) projekt jest przeznaczony:

⇒ Dzieci

⇒ Młodzież

⇒ Osoby z niepełnosprawnościami

Szacunkowo określona liczba osób korzystających z projektu po jego realizacji (beneficjentów):

Dzieci i młodzież uczęszczające do szkoły, dzieci i młodzież z placówek o podobnym profilu zamieszkujących miasto Zabrze, dzieci i młodzież ze wschodniej części dzielnicy Biskupice — 1 000 – 1 500 osób.

Opis zasad publicznej dostępności efektów realizacji projektu, określenie proponowanego dysponenta efektów realizacji projektu (a w sytuacji kiedy uzasadnione — opis przebiegu realizacji projektu):

Efekt realizacji projektu będzie dotyczył znacznej części społeczności mieszkańców Biskupic. Szczególnie tych, uczęszczających do Szkoły Podstawowej Specjalnej, ale także mieszkańców (głównie dzieci i młodzieży) wschodniej części dzielnicy.

Boisko nie będzie przeznaczone do rozgrywania profesjonalnych zawodów sportowych, natomiast będzie służyło rozwojowi ruchowemu osób niepełnosprawnych, ale i w godzinach popołudniowych i okresach przerw pracy szkoły, dla pozostałej części lokalnej społeczności.

Szeroka gama możliwych gier i zabaw (elementy siatkówki, koszykówki, piłki nożnej, gier zespołowych) na boisku o bezpiecznej nawierzchni oraz w przyjaznym do uprawiania rekreacji otoczeniu, w znacznym stopniu podniesie możliwości rozwoju ruchowego osób z niego korzystających.

Również plac zabaw będzie dostępny dla dzieci i młodzieży z Biskupic jak i z innych zabrzańskich placówek o podobnym profilu funkcjonowania.

Z racji lokalizacji obiektu i głównego użytkownika, jego dysponentem będzie Szkoła Podstawowa Specjalna nr 40 w Zabrze.

Przewidywane cele do osiągnięcia:

Zasadniczym celem realizacji projektu jest ogólnie rozumiana poprawa bezpieczeństwa użytkowników tego obiektu (obecny jest w bardzo złym stanie technicznym, a plac zabaw wyłączony z użytkowania), poszerzenie możliwości jego wykorzystania poprzez zwiększenie dostępności oraz możliwości rozgrywania dodatkowych gier i zabaw.

Bezpieczny i nowoczesny obiekt to również zachęta do rozwoju ruchowego dzieci i młodzieży, to miejsce do organizacji wielu imprez rozrywkowych, sportowych i rekreacyjnych dla społeczności szkoły, osób z niepełnosprawnościami zamieszkujących dzielnicę i miasto Zabrze, jak i dla lokalnych mieszkańców (pikniki, festyny, imprezy dzielnicowe/lokalne).

P0034 Bezpieczna i czysta Helenka — etap I

Status projektu: ZWERYFIKOWANY

Wartość wniosku do listy do głosowania: 349 000,00 zł

Pula: Helenka — dzielnica „duża”

Streszczenie projektu (wg wniosku mieszkańca):

Modernizacja monitoringu placówek oświatowych w dzielnicy Helenka.

Montaż urządzeń solarnych typu czapła, a także montaż koszy na śmieci (koszy na zwykłe odpady, a także koszy na psie odchody).

Przewidywana ilość: 12 szt. urządzeń solarnych, 15 szt. koszy na zwykłe odpady, 30 szt. koszy na psie odchody.

Autor: Grzegorz Olejniczak

Czy projekt dopuszczony do głosowania? TAK

Pula: Helenka — dzielnica „duża”

Wartość puli: 350 000,00 zł

Wartość projektu wg wniosku: 342 000,00 zł

Wartość projektu po weryfikacji: 349 000,00 zł

Wartość projektu do głosowania: 349 000,00 zł

Kategoria projektu:

- ⇒ edukacja
- ⇒ ochrona środowiska
- ⇒ przestrzeń publiczna

Lokalizacja:

Placówki oświatowe w dzielnicy Helenka: SP 33 ul. Zamenhofa, SP 30 ul. Wawrzyńskiej, Przedszkole nr 6 ul. Jordana, Przedszkole nr 38 ul. Zamenhofa. Chodnik przy SP33, pomiędzy Szkołą a ul. Niepokólczyckiego, lampy, kosze według / po konsultacji z Radą Dzielnicy, place zabaw.

Zasięg oddziaływania projektu:

Projekt skierowany do wszystkich mieszkańców. Propozycja ta w dużym stopniu przyczyni się do poprawy bezpieczeństwa, zamontowane latarnie oświetlą teren placówek oświatowych, a monitoring będzie zabezpieczał placówki przed ewentualnymi aktami wandalizmu. Oświetlenie terenów między blokami przyczyni się do bezpieczeństwa mieszkańców. Kosze pozwolą utrzymać czystość na terenie dzielnicy Helenka.

Dla jakich grup odbiorców (beneficjentów) projekt jest przeznaczony:

- ⇒ Dzieci
- ⇒ Młodzież
- ⇒ Osoby z niepełnosprawnościami
- ⇒ Dorośli
- ⇒ Osoby starsze

Szacunkowo określona liczba osób korzystających z projektu po jego realizacji (beneficjentów):

Wszyscy mieszkańcy dzielnicy

Opis zasad publicznej dostępności efektów realizacji projektu, określenie proponowanego dysponenta efektów realizacji projektu (a w sytuacji kiedy uzasadnione — opis przebiegu realizacji projektu):

Projekt ogólnodostępny dla wszystkich mieszkańców. Dysponentem monitoringu (kamer) dyrektorzy: SP 33, SP 30, Przedszkola 6 i 38.

Przewidywane cele do osiągnięcia:

- bezpieczeństwo w dzielnicy,
- czystość dzielnicy

Uwagi przy ocenie:

Dokładny zakres robót związanych z realizacją wniosku (dotyczy koszy na śmieci — ilość, rodzaj i lokalizacja) zostanie określony na etapie wykonywania dokumentacji projektowej.

Tabela — weryfikacja kosztorysu*

Lp	Element kosztu	Kosztorys wnioskodawcy		Element kosztu	Kosztorys po weryfikacji urzędu	
		Wartość	Podstawa szacunku		Wartość	Podstawa szacunku
1.	Monitoring placówek oświatowych	180 000,00	Cennik miejski	Monitoring placówek oświatowych wraz z wykonaniem dokumentacji projektowej i inspektorem nadzoru	180 000,00	Cennik miejski
2.	Oświetlenie solarne (typu czapla) 12 szt.	102 000,00	Cennik miejski	Oświetlenie tradycyjne 12 lamp wraz z wykonaniem dokumentacji projektowej i inspektorem nadzoru	134 000,00	Cennik miejski
3.	Kosze na śmieci zwykłe 15 szt.	15 000,00	Cennik miejski	Kosze na śmieci 14 szt. wraz z wykonaniem dokumentacji projektowej	15 000,00	Cennik miejski
4.	Kosze na psie odchody 30 szt.	45 000,00	Cennik miejski + wycena firmy zewnętrznej	Kosze na psie odchody 19 szt. wraz z wykonaniem dokumentacji projektowej	20 000,00	Cennik miejski
—	Wartość projektu brutto*		342 000,00			349 000,00

P0035 Ogólnodostępne boisko do koszykówki i siatkówki w ZCKOiZ oraz klasa pod chmurką przy SP15 wraz z monitoringiem zewnętrznym

Status projektu: ZWERYFIKOWANY

Wartość wniosku do listy do głosowania: 350 000,00 zł

Pula: Centrum Południe — dzielnica „duża”

Streszczenie projektu (wg wniosku mieszkańca):

Boisko w ZCKOiZ — dla młodzieży uczącej się i mieszkającej w pobliżu szkoły i okolicznych mieszkańców.

Klasa pod chmurką w SP15 — pracownia na wolnym powietrzu z monitoringiem, na zajęcia edukacyjne i spotkania integracyjne dla uczniów i ich rodziców.

Autor: Jakub Zięba

Czy projekt dopuszczony do głosowania? TAK

Pula: Centrum Południe — dzielnica „duża”

Wartość puli: 350 000,00 zł

Wartość projektu wg wniosku: 350 000,00 zł

Wartość projektu do głosowania: 350 000,00 zł

Kategoria projektu:

⇒ edukacja

⇒ sport

⇒ ochrona środowiska

Lokalizacja: Marsz. J. Piłsudskiego 58 oraz Czołgistów 1

Uszczegółowienie lokalizacji:

Teren Zabrzańskiego Centrum Kształcenia Ogólnego i Zawodowego oraz Szkoły Podstawowej nr 15 w Zabrze

Działki ewidencyjne (wg wskazań mieszkańca):

5524/102

5740/129

Zasięg oddziaływania projektu:

Projekt łączenia edukacji, rekreacji i ekologii to wyjście naprzeciw potrzebom społecznym środowiska dzieci, młodzieży i ich rodziców zamieszkujących dzielnicę Centrum Południe.

Znajdujące się w niedalekiej odległości od siebie tereny placówek oświatowych przedszkola, Szkoły Pod Lasem i szkoły ponadpodstawowej gwarantują wykorzystanie podłej bazy dydaktycznej i boiska sportowego w codziennej integracji międzypokoleniowej. Doświadczenia współpracy uczniów podstawówki i technikum architektury krajobrazu przyniosły wymierne efekty w realizacji programu ekologicznego. Zmiana poziomu kształcenia tej samej grupy społecznej pozwala na budowanie integracji wokół pracy, zagospodarowywania przestrzeni dzielnicy oraz poznawania możliwości rozwoju zawodowego młodego pokolenia. Zaplanowane w Zabrzańskim Centrum Kształcenia Ogólnego i Zawodowego boisko pozwoli na uzupełnienie przestrzeni sportowo - rekreacyjnych w zachodniej części dzielnicy Centrum Południe.

Z „Klasy pod chmurką” korzystać będą uczniowie i nauczyciele Szkoły Podstawowej nr 15, przedszkolaki z Przedszkola Miejskiego nr 9, harcerze zaprzyjaźnionego hufca ZHP oraz rodzice, opiekunowie dzieci i okoliczni mieszkańcy. Przestrzeń umożliwi także na szersze jej wykorzystanie w postaci np. letniego kina, amfiteatru.

Każdego dnia społeczność szkolna, w tym i rodzice będzie miała swobodny dostęp do „Klasy pod chmurką”. Wykorzystanie potencjału kompetencji zawodowych uczniów szkoły ponadpodstawowej pozwoli na dalszą rozbudowę terenu ogrodu i „Klasy pod chmurką”.

Dla jakich grup odbiorców (beneficjentów) projekt jest przeznaczony:

- ⇒ Dzieci
- ⇒ Młodzież
- ⇒ Osoby z niepełnosprawnościami
- ⇒ Dorośli
- ⇒ Osoby starsze

Szacunkowo określona liczba osób korzystających z projektu po jego realizacji (beneficjentów):

500 osób / dzień

Opis zasad publicznej dostępności efektów realizacji projektu, określenie proponowanego dysponenta efektów realizacji projektu (a w sytuacji kiedy uzasadnione — opis przebiegu realizacji projektu):

Dzielnica Zabrze Centrum Południe to rozwijający się pokoleniowo obszar miasta. Zarówno mieszkający tu przez wiele lat zabrzanie, jak i osiedlający się młodzi ludzie oczekują i wykorzystują tereny otwartych szkół środowiskowej Szkoły Pod Lasem i ZCKOiZ. Obiekty znajdują się w pobliżu Parku Powstańców Śląskich i Miejskiego Ogrodu Botanicznego. Są to ulubione miejsca zabrzan zamieszkujących nie tylko dzielnicę Centrum Południe, odwiedzających te piękne

miejsca naszego miasta. Uzupełnienie oferty o „Klasę pod chmurką” i Boisko pozwoli na integrację wszystkich grup; dzieci, młodzieży, dorosłych, a w tym seniorów opiekujących się wnukami.

Społeczności Szkoły Pod Lasem, Przedszkola 9, ZCKOiZ wykorzystywać będą tereny edukacyjnie, mieszkańcy rekreacyjnie. Wszyscy uczniowie i nauczyciele Szkoły Podstawowej nr 15, przedszkolaki wraz z nauczycielami pobliskiego Przedszkola nr 9, harcerze z działającego przy szkole hufca oraz rodzice i opiekunowie wraz z okolicznymi mieszkańcami będą mieli prawo do korzystania z tego terenu.

Młodzież i dorośli wspólnie wykorzystujący przestrzeń sportową doświadczą walorów rekreacyjnych, co pozwoli na budowanie integracji międzypokoleniowej i promowania zdrowego stylu życia wśród mieszkańców Zabrze.

Przewidywane cele do osiągnięcia:

Wyjście poza mury szkolne daje mnóstwo możliwości i niesie wiele korzyści! To szansa na integrację i odbudowywanie relacji w grupie, a także okazja, aby na nowo odkrywać najbliższą okolicę. Zajęcia przeprowadzane w terenie pozytywnie wpływają na kształtowanie u uczniów relacji z naturą. Celem pobudzenia zainteresowań uczniów naukami przyrodniczymi będzie także umożliwienie im samodzielnego przeprowadzania badań i obserwacji pogody w szkolnym ogródku meteorologicznym.

Dodatkową wartością jest aspekt integracyjny i szansa na wzajemne poznanie się uczniów oraz na naukę zespołowej pracy. Ma być to miejsce, gdzie będą mogły odbywać się zajęcia edukacyjne, w tym w szczególności zajęcia lekcyjne czy spotkania integracyjne dla dzieci i młodzieży naszej dzielnicy i ich rodziców. „Klasa pod chmurką” ma być miejscem, gdzie każde dziecko będzie czuło się dobrze, gdzie prócz edukacji, będzie przestrzeń do wypoczynku i relaksu dla naszych podopiecznych, wśród których są również dzieci o specjalnych potrzebach edukacyjnych. Stworzona pracownia będzie poligonem kreatywnych działań z wykorzystaniem szerokiego wachlarza metod aktywizujących.

Możliwość poszerzenia bazy do uprawiania rekreacji i masowej kultury fizycznej to podstawa do wyłonienia zdolnych do wyczynu, chętnych do uprawiania sportu jako rekreacji lub wyłącznie profilaktyki zdrowotnej, a także przeciwdziałania zachowań trudnych i wykluczających młodzież ze wspólnot społecznych.

Wybudowane boisko pozwoli także na przygotowanie autorskich rozwiązań dla obecnej i rozwijającej się bazy sportowej w szkole z dużymi tradycjami sportowymi.

P0036 Sportowo - sensoryczny ogród zabaw

Status projektu: ZWERYFIKOWANY

Wartość wniosku do listy do głosowania: 120 000,00 zł

Pula: Centrum Południe — dzielnica „duża”

Streszczenie projektu (wg wniosku mieszkańca):

Projekt zakłada stworzenie na terenie ogrodu przedszkolnego Przedszkola nr 11 w Zabrze przy ul. A. Fredry 21 sportowo - sensorycznego ogrodu zabaw, który będzie, miejscem aktywności sportowych, relaksu, działalności plastycznej i manipulacyjnej, intensywnie wykorzystywaną przez cały rok. Dzieci będą mogły prowadzić badania, eksperymenty, obserwacje, miałyby zapewniony kontakt z przyrodą a także możliwość rozwijania aktywności ruchowej. Ogród będzie wykorzystany do realizacji podstawowych celów dydaktycznych i wychowawczych przedszkola. Ponadto, taki ogród zabaw umożliwi nauczycielom Przedszkola nr 11 w Zabrze w sposób niebanalny przekazywać dzieciom wiedzę z różnorodnych dziedzin nauki na świeżym powietrzu.

Autorka: Lidia Ingot

Czy projekt dopuszczony do głosowania? **TAK**

Pula: Centrum Południe — dzielnica „duża”

Wartość puli: 350 000,00 zł

Wartość projektu wg wniosku: 99 997,00 zł

Wartość projektu po weryfikacji: 120 000,00 zł

Wartość projektu do głosowania: 120 000,00 zł

Kategoria projektu:

⇒ edukacja

⇒ sport

⇒ zdrowie

Lokalizacja:

Ogród przedszkolny przy ul. A. Fredry 21, 41-800 Zabrze

Działki ewidencyjne (wg wskazań mieszkańca):

Nr ewidencyjny działki: 5045/82; 5049/82; 5634/82

Zasięg oddziaływania projektu:

Z efektu jego realizacji korzystałyby dzieci w wieku od 3 do 6 lat obecnie uczęszczające do przedszkola, ale także kolejne roczniki dzieci, które zostaną

wychowankami tej placówki w przyszłości. Potencjalnymi odbiorcami projektu byłyby również rodziny przedszkolaków, które razem z dziećmi miałyby możliwości bezpośredniego korzystania z ogrodu zabaw.

Dla jakich grup odbiorców (beneficjentów) projekt jest przeznaczony:

⇒ Dzieci

Szacunkowo określona liczba osób korzystających z projektu po jego realizacji (beneficjentów):

Szacowana liczba osób korzystających z placu zabaw to 125 dzieci w wieku od 3 do 6 lat na rok szkolny.

Opis zasad publicznej dostępności efektów realizacji projektu, określenie proponowanego dysponenta efektów realizacji projektu (a w sytuacji kiedy uzasadnione — opis przebiegu realizacji projektu):

Ogród zabaw to miejsce pobudzające wyobraźnię, ciekawość świata oddziałujące na zmysły i emocje. To miejsce będące wszechstronnym wsparciem dla rozwoju dzieci. Ogród zabaw to miejsce do kreatywnego spędzania czasu na świeżym powietrzu, rozwijające zmysły, koordynację psychoruchową a także wyobraźnię oraz lepszą współpracę w grupie przedszkolnej. Ogród zabaw może stać się miejscem organizacji warsztatów, zajęć dydaktycznych lub zawodów sportowych. To miejsce przeznaczone do doświadczania przez zabawę, w którym wykorzystuje się naturalne ukształtowanie terenu, lokalną roślinność co stanowi alternatywę dla miejskiego krajobrazu.

Dzięki zamontowaniu urządzeń sensoryczno- sportowych przedszkole zyska na swojej atrakcyjności. Poprawi się estetyka i wizerunek przedszkola w środowisku lokalnym oraz pracy placówki. Poprawią się warunki edukacyjne dla przedszkolaków, poprzez stworzenie bezpiecznego miejsca zabawy, nauki, sportu i rekreacji, tym samym wzmacniając integrację przedszkolaków.

Przewidywane cele do osiągnięcia:

Troską naszego przedszkola jest zapewnienie dzieciom optymalnego rozwoju i zdrowia, jednak zauważyliśmy w ostatnich latach, iż coraz większa liczba naszych wychowanków ma kłopoty z nadwagą. Jednym z zasadniczych aspektów otyłości jest mała aktywność ruchowa i niska aktywność na świeżym powietrzu będąca wynikiem zmiany sposobu spędzania wolnego czasu — zabawy komputerowe. Naszą potrzebą jest połączenie zdrowego trybu życia z edukacją, a w szczególności zaszczepienie miłości i szacunku do świata przyrody oraz ochrona środowiska. Dlatego jeżeli chcemy mieć zdrowe i odpowiedzialne ekologicznie pokolenie, musimy zacząć od edukacji już w wieku przedszkolnym.

Projekt ma oddziaływać na:

Przedszkolaków — zwiększy aktywność ruchową, wpłynie na aktywną postawę wobec dbania o swoje zdrowie i rozumienie znaczenia ruchu w środowisku naturalnym, stanie się atrakcyjną alternatywą dla czasu spędzanego przed komputerem i telewizorem, rozwinie umiejętności wielozmysłowego poznawania

przyrody;

Rodziców naszych wychowanków — poznają ciekawe formy aktywnego spędzania czasu na świeżym powietrzu (umiejętnego korzystania z takich czynników jak ruch, powietrze, woda, słońce, teren);

Kadrę pedagogiczną — pozwoli na kreatywne prowadzenie zajęć edukacyjno-przyrodniczych w ogrodzie przedszkolnym.

Uwagi przy ocenie:

Tabela — weryfikacja kosztorysu*

Lp	Element kosztu	Kosztorys wnioskodawcy		Kosztorys po weryfikacji urzędu	
		Wartość	Podstawa szacunku	Wartość	Podstawa szacunku
1.	Minisweet – 1 szt.	18 366,00	kosztorys	18 366,00	kosztorys
2.	Wooden – 1 szt.	17 384,00	kosztorys	17 384,00	kosztorys
3.	Bujaki i kiwaki – 3 szt.	7 041,00	kosztorys	7 041,00	kosztorys
4.	Zawiesie z 3 siedziskami – 1 szt.	13 286,00	kosztorys	13 286,00	kosztorys
5.	Most linowy – 1 szt.	4 678,00	kosztorys	4 678,00	kosztorys
6.	Auto – Solo – 1 szt.	6 318,00	kosztorys	6 318,00	kosztorys
7.	Mata przerostowa, nawierzchnia gumowa z montażem	24 970,00	kosztorys	24 970,00	kosztorys
8.	Montaż i transport	7 954,00	kosztorys	7 954,00	kosztorys
9.	Dokumentacja projektowa			13 000,00	Wartość rynkowa
10.	Nadzór inwestorski			7 003,00	Wartość rynkowa
	Suma	99997,00		120 000,00	

P0037 Remont sali gimnastycznej i sceny w Zespole Szkół nr 18 w Zabrze

Status projektu: ZWERYFIKOWANY

Wartość wniosku do listy do głosowania: 175 000,00 zł

Pula: Kończyce — dzielnica „mała”

Streszczenie projektu (wg wniosku mieszkańca):

Sala gimnastyczna w Zespole Szkół nr 16 wymaga malowania. Konieczny jest też remont starej sceny z wymianą deskowania i kurtyn a także oświetlenia zarówno sali jak i sceny. Stary, zniszczony parkiet wymaga cyklinowania. Projekt zakłada wykonanie tych prac z wymianą uszkodzonych elementów oświetlenia na nowoczesne, energooszczędne.

Autor: Wojciech Werner

Czy projekt dopuszczony do głosowania? TAK

Pula: Kończyce — dzielnica „mała”

Wartość puli: 175 000,00 zł

Wartość projektu wg wniosku: 175 000,00 zł

Wartość projektu do głosowania: 175 000,00 zł

Kategoria projektu:

⇒ edukacja

⇒ kultura

Lokalizacja: ul. K. Sitki 55

Uszczegółowienie lokalizacji: Szkoła

Działki ewidencyjne (wg wskazań mieszkańca):
3718/38

Zasięg oddziaływania projektu:

Sala gimnastyczna jest wykorzystywana przez uczniów Zespołu Szkół nr 18 w Zabrze do celów sportowych. Natomiast wtedy, gdy nie odbywają się zajęcia sportowe, sala staje się aulą ze sceną, na której są wystawiane spektakle szkolnego koła teatralnego i organizowane wydarzenia artystyczne lub okolicznościowe dla społeczności szkolnej, mieszkańców Kończyc i miasta Zabrze.

Dla jakich grup odbiorców (beneficjentów) projekt jest przeznaczony:

⇒ Dzieci

⇒ Młodzież

⇒ Osoby z niepełnosprawnościami

⇒ Dorośli

⇒ Osoby starsze

Szacunkowo określona liczba osób korzystających z projektu po jego realizacji (beneficjentów):

Okolo 2 000 osób w skali roku

Opis zasad publicznej dostępności efektów realizacji projektu, określenie proponowanego dysponenta efektów realizacji projektu (a w sytuacji kiedy uzasadnione — opis przebiegu realizacji projektu):

W sali odbywają się zajęcia sportowe oraz imprezy kulturalne. W skład Zespołu Szkół nr 18 w Zabrze wchodzi Szkoła Podstawowa nr 35 i Liceum Sztuk Plastycznych. Obie szkoły w ramach zespołu bardzo aktywnie organizują wydarzenia kulturalne dla społeczności lokalnej. A że uczniowie Liceum Sztuk Plastycznych rekrutują się także z miast ościennych, to odbiorca imprez organizowanych w szkole jest szeroki. W sali cyklicznie odbywają się imprezy okolicznościowe związane z kalendarzem imprez szkolnych, rocznic, świąt

narodowych. Ponadto szkoła wystawia spektakle teatralne, ma to związek z wielkim zainteresowaniem młodzieży szkolnej tą formą zajęć pozalekcyjnych. Sala wymaga gruntownego remontu. Naprawa parkietu, naprawa sceny, wymiana kotar i kurtyn, oświetlenia na bezpieczne i energooszczędne oraz malowanie obiektu zmienia diametralnie warunki odbioru wymienionych wyżej wydarzeń przez publiczność i zapewnią odpowiednie, a przede wszystkim bezpieczne warunki użytkowania.

Przewidywane cele do osiągnięcia:

Odmalowana sala z nową, bezpieczną sceną, wyposażoną w bezpieczne schody, nowoczesne oświetlenie w bezpiecznych oprawkach (ważne ze względu na użytek sali do potrzeb zajęć sportowych), wyremontowana powierzchnia parkietu pozwolą na komfortowe użytkowanie obiektu przez uczącą się w Zespole Szkół nr 18 społeczność uczniowską i gości uczestniczących w odbywających się w szkole wydarzeniach kulturalnych.

P0038 Poprawa wizualna Zabrze. Poprawa nawierzchni parkingu ul. Jagiellońska 38 bcd

Status projektu: ZWERYFIKOWANY

Wartość wniosku do listy do głosowania: 274 610,42 zł

Pula: Skłodowskiej-Curie — dzielnica „duża”

Streszczenie projektu (wg wniosku mieszkańca):

Projekt ma na celu poprawę nawierzchni parkingu. Na skutek erozji i deszczów oraz użytkowania powstały wielkie dziury i nierówności. Odsłoniły się też resztki starych fundamentów, kalecząc opony, uszkadzając zawieszania i układy wydechowe. Powoduje to także uciążliwości dla poruszających się tam pieszych. Dlaczego płyty ażurowe - trochę zieleni, wytrzymałość

Autor: Kazimierz Wroński

Czy projekt dopuszczony do głosowania? TAK

Pula: Skłodowskiej-Curie — dzielnica „duża”

Wartość puli: 350 000,00 zł

Wartość projektu wg wniosku: 80 000,00 zł

Wartość projektu po weryfikacji: 274 610,42 zł

Wartość projektu do głosowania: 274 610,42 zł

Kategoria projektu:

⇒ przestrzeń publiczna

⇒ drogi/komunikacja

Lokalizacja: ul. Jagiellońska 18 bcd

Uszczegółowienie lokalizacji: W załączeniu mapka, zdjęcia

Działki ewidencyjne (wg wskazań mieszkańca):

668/15

Zasięg oddziaływania projektu:

Ul. Jagiellońska 38 b c d, studentów przyjeżdżających na wykłady i do Szpitala.

Dla jakich grup odbiorców (beneficjentów) projekt jest przeznaczony:

⇒ Dzieci

⇒ Młodzież

⇒ Osoby z niepełnosprawnościami

⇒ Dorośli

⇒ Osoby starsze

Szacunkowo określona liczba osób korzystających z projektu po jego realizacji (beneficjentów):

500

Opis zasad publicznej dostępności efektów realizacji projektu, określenie proponowanego dysponenta efektów realizacji projektu (a w sytuacji kiedy uzasadnione — opis przebiegu realizacji projektu):

Ogólnie dostępny, dla miejscowej ludności.

Przewidywane cele do osiągnięcia:

W wydatny sposób poprawi bezpieczeństwo!!! Poprawi także wizualny odbiór (miasta) Zabrze, bywają tam ludzie z całej Polski, a także studenci z całego świata. Obraz dzisiejszy nie jest dobrą wizytówką miasta Zabrze oraz jego władarzy.

Uwagi przy ocenie:

Lp.	Element kosztu	Kosztorys wnioskodawcy		Kosztorys po weryfikacji urzędu	
		Wartość	Podstawa szacunku	Wartość	Podstawa szacunku
1	Zakup płyt azurowych 640szt. X 34zł https://allegro.pl/oferta/plyty-drogowe-yomb-jomb-100x75x12-5cm-radom-13565230037	21 740	Allegro		
2	Zakup krawężników drogowych 100 szt x 23 zł	2 300	Allegro		
3	Montaż płyt azurowych 480m2 x 69zł	33 120	Kp.pl		
4	Przygotowanie podłoża 480m2 x 70zł	33 600	Kp.pl		
5	Razem	71 194			
6	Nadzór budowlany	3500	mam		
7	Rezerwa	5 306			
8	Koszt wykonania nawierzchni z płyt azurowych działek 669/15 oraz 668/15			196 150,30	Kosztorys inwestorski
	Wykonanie dokumentacji projektowej (w zakresie drogownictwa) 30 % kosztu inwestycji / robót (jednak nie mniej niż 30 000 zł)			58 845,09	Cennik miejski
	Prowadzenie nadzoru inwestorskiego (w zakresie drogownictwa) 10 % kosztu inwestycji (jednak nie mniej niż 10 000 zł)			19 615,03	Cennik miejski
—	Wartość projektu brutto	80 000	—	274 610,42	—

Wobec powyższego wartość projektu po zmianach wynosi 274 610,42 zł.

P0039 Chodnik poprawa bezpieczeństwa i bytowych, udogodnienie dla niepełnosprawnych

Status projektu: ZWERYFIKOWANY

Wartość wniosku do listy do głosowania: 26 700,00 zł

Pula: Skłodowskiej-Curie — dzielnica „duża”

Streszczenie projektu (wg wniosku mieszkańca):

1. Projekt ma na celu ułatwienie dotarcia do przystanków na ul. Mikulczyckiej, Parku Hutniczego oraz przedszkola. W godzinach wczesno porannych i wieczorowych. Ten teren pokryty jest wieloma dziurami, (zrujnowany) i bardzo zaciemniony, w okolicy mieszka bardzo dużo osób starszych, mających trudności z poruszaniem oraz ludzi prowadzących dzieci do przedszkola. Ułatwi to poruszanie, poprawi bezpieczeństwo. Chodnik 1,2 m × 60 m = 72 m² oraz 2 latarnie solarne.

Autor: Kazimierz Wroński

Czy projekt dopuszczony do głosowania? TAK

Pula: Skłodowskiej-Curie — dzielnica „duża”

Wartość puli: 350 000,00 zł

Wartość projektu wg wniosku: 16 984,00 zł

Wartość projektu po weryfikacji: 26 700,00 zł

Wartość projektu do głosowania: 26 700,00 zł

Kategoria projektu:

⇒ przestrzeń publiczna

⇒ drogi/komunikacja

Lokalizacja:

Ul. Jagiellońska 18A do ul. Mikulczyckiej — przedłużenie drogi od centrum „Innowacja” + oświetlenie

Uszczegółwienie lokalizacji: W załączeniu mapka, zdjęcia

Działki ewidencyjne (wg wskazań mieszkańca):

487/15, 491/15

Zasięg oddziaływania projektu:

Ul. Jagiellońska i przyległe, osiedle Skłodowskiej-Curie

Dla jakich grup odbiorców (beneficjentów) projekt jest przeznaczony:

⇒ Dzieci

⇒ Młodzież

⇒ Osoby z niepełnosprawnościami

⇒ Dorośli

⇒ Osoby starsze

Szacunkowo określona liczba osób korzystających z projektu po jego realizacji (beneficjentów):

1 000

Opis zasad publicznej dostępności efektów realizacji projektu, określenie proponowanego dysponenta efektów realizacji projektu (a w sytuacji kiedy uzasadnione — opis przebiegu realizacji projektu):

Ogólnie dostępny, dla miejscowej ludności.

Przewidywane cele do osiągnięcia:

W wydatny sposób poprawi bezpieczeństwo!!! Ułatwi bezpieczne dotarcie do przystanków autobusowego i tramwajowego, Parku Hutniczego, przedszkola, sklepów, przejścia dla pieszych.

Uwagi przy ocenie:

Tabela — weryfikacja kosztorysu*

Lp	Element kosztu	Kosztorys wnioskodawcy		Kosztorys po weryfikacji urzędu	
		Wartość	Podstawa szacunku	Wartość	Podstawa szacunku
1.	72m ² układanie kostki, podłoże materiał 115 zł x 72m ²	8.280 zł	Kb.pl + Allegro	18.000 zł	Cennik miejski (zmiana wymiarów chodnika: 90 m ² x 200 zł)
2.	2 lampy solarne	1.200 zł	Allegro	1.200 zł	Allegro
3.	2 rury 4m x 5mm ++ osadzenie i montaż	2.500 zł	H. Zabrze	2.500 zł	H. Zabrze
4.	Krawężniki 123 szt x 8 zł	984 zł	Allegro	-	Koszt ujęto w poz. 1
5.	Nadzór budowlany	2.000 zł		3.000 zł	Cennik miejski
6.	Rezerwa inflacyjna	2.000 zł		2.000 zł	
—	Wartość projektu brutto*	16.964 zł	—	26.700 zł	—

P0040 Czysty las wokół nas*Status projektu:* ZWERYFIKOWANY*Wartość wniosku do listy do głosowania:* 500 000,00 zł*Pula:* Projekt ogólnomiejski*Streszczenie projektu (wg wniosku mieszkańca):*

Projekt zakłada zakup 218 foteopułapek GPS SF4.8AES PL szyfrowanie zdjęć RODO 24 Mpx 4G LTE do wykorzystania celem ograniczenia (lub) wyeliminowania zaśmiecania terenów leśnych i parków oraz przestrzeni publicznej.

Autor: Leszek Bucki

Czy projekt dopuszczony do głosowania? **TAK** — Wnioskodawca złożył odwołanie — Wynik rozpatrzenia odwołania: Zmiana decyzji i dopuszczenie projektu do głosowania

Pula: Projekt ogólnomiejski*Maksymalna wartość projektu:* 500 000,00 zł*Wartość puli:* 1 000 000,00 zł*Wartość projektu wg wniosku:* 500 000,00 zł*Wartość projektu do głosowania:* 500 000,00 zł

Kategoria projektu:

⇒ ochrona środowiska

⇒ zieleń miejska

Lokalizacja: Teren miasta Zabrze

Uszczegółowienie lokalizacji: Wszystkie dzielnice Zabrze

Zasięg oddziaływania projektu:

Oddziaływanie projektu na terenie miasta Zabrze, wyposażenie Rad Dzielnic i Straży Miejskiej w zakupione foteopułapki do wykorzystania w miejscach gromadzenia odpadów (w) niedozwolonych miejscach i zaśmiecania terenów zielonych. Zachowanie czystej przestrzeni publicznej.

Dla jakich grup odbiorców (beneficjentów) projekt jest przeznaczony:

⇒ Przyroda

Szacunkowo określona liczba osób korzystających z projektu po jego realizacji (beneficjentów):

Nieograniczona ilość osób

Opis zasad publicznej dostępności efektów realizacji projektu, określenie proponowanego dysponenta efektów realizacji projektu (a w sytuacji kiedy uzasadnione — opis przebiegu realizacji projektu):

Rozdysponowanie foteopułapek między Rady Dzielnic i Straży Miejskiej, rozdział ilościowy w dyspozycji gminy Zabrze.

Przewidywane cele do osiągnięcia:

ochrona środowiska, czysta zieleń w mieście, ograniczenie kosztów w związku uporządkowaniem terenów zanieczyszczonych,

Uwagi przy ocenie:

Z opinii Straży Miejskiej w Zabrze: Straż Miejska w Zabrze na dzień dzisiejszy korzysta z 4 nowoczesnych urządzeń samoczynnie rejestrujących ruch. Urządzenia te natychmiast po wykryciu ruchu, przesyłają obraz zdalnie do dyżurnego, który może zadysponować patrol w to dokładnie miejsce. Urządzenia o których mowa we wniosku, są w naszej ocenie niewystarczające do skutecznego wyeliminowania procederu zaśmiecania w naszym mieście. Nadmienię, że z takich właśnie urządzeń korzystaliśmy wcześniej przez blisko 10 lat, i często zarejestrowany obraz nie był wystarczający do skutecznego wykrycia sprawcy. Ponadto obsługa bieżąca takiej ilości urządzeń, które trzeba naładować, zainstalować w terenie, następnie zgrać i przeanalizować cały materiał, wymagała by dodatkowych 5 etatów tylko i wyłącznie do tego celu. W związku z powyższym, na chwilę obecną nie widzimy zasadności takiego zakupu.

Wnioskodawca złożył odwołanie od niedopuszczenia projektu do głosowania:

W związku z niedopuszczeniem do głosowania wniosku P0040 Czysty las wokół nas składam odwołanie. Wniosek ma na celu zadbanie o tereny wokół nas, nagminne zaśmiecanie i składowanie nielegalnych odpadów tj. gabaryty, opony itp. powodują że są organizowane akcje mieszkańców celem porządkowania, a koszty z tym związane obciążają budżet miasta. Zakup fotopułapek i ich zastosowanie pozwoli odstraszyć i ograniczyć składowanie (oraz tworzenie) nielegalnych wysypisk.

Rozpatrywanie odwołania od niedopuszczenia projektu do głosowania:

Po kolejnej analizie wniosku P0040 „Czysty las wokół nas” sugeruje się zmianę klasy urządzeń (fotopułapek), na modele o dużo bardziej rozbudowanych możliwościach technicznych, umożliwiających efektywne działania eliminujące zjawisko zaśmiecania terenów miejskich. Wniosek będzie umożliwiał wtedy zakup ponad 30 zestawów urządzeń, gdyż koszt pojedynczego zestawu to ok. 15 000,00 zł.

P0041 Rozbudowa placu zabaw przy Przedszkolu nr 16 w Zabrze

Status projektu: ZWERYFIKOWANY

Wartość wniosku do listy do głosowania: 174 756,73 zł

Pula: Poremba — dzielnica „mała”

Streszczenie projektu (wg wniosku mieszkańca):

Projekt ma na celu rozbudowę placu zabaw dla dzieci oraz stworzenie funkcjonalnej i bezpiecznej strefy zabaw. Na terenie Przedszkola nr 16 istnieje plac zabaw, który jest niewystarczający (mało sprzętów zabawowych) dla dużej ilości dzieci, które przebywają tam na co dzień. Konieczne jest powiększenie istniejącego placu zabaw o dodatkowe atrakcyjne i nowoczesne urządzenia służące do zabawy. Projekt ma na celu zintegrowanie mieszkańców dzielnicy, propagowanie zdrowego trybu życia. Plac zabaw jest często odwiedzany przez dzieci, postawienie dodatkowych ławek oraz altany na placu sprawi, iż dziadkowie i rodzice przychodzący z dziećmi będą chętnie się z nimi bawić i w każdej chwili będą mogli odpocząć.

Autorka: Alina Kędziorska

Czy projekt dopuszczony do głosowania? TAK

Pula: Poremba — dzielnica „mała”

Wartość puli: 175 000,00 zł

Wartość projektu wg wniosku: 174 756,73 zł

Wartość projektu do głosowania: 174 756,73 zł

Kategoria projektu:

- ⇒ edukacja
- ⇒ sport
- ⇒ zdrowie
- ⇒ przestrzeń publiczna

Lokalizacja: ul. Korczoka 96

Uszczegółwienie lokalizacji: Teren przedszkola nr 16

Działki ewidencyjne (wg wskazań mieszkańca):
3414/116

Zasięg oddziaływania projektu:

Projekt skierowany jest dla dzieci, które uczęszczają do Przedszkola nr 16, uczniów Szkoły Podstawowej nr 17, uczestników OPP4, klubu „Elf”, mieszkańców Dzielnicy Poremba oraz mieszkańców Zabrze.

Dla jakich grup odbiorców (beneficjentów) projekt jest przeznaczony:

- ⇒ Dzieci
- ⇒ Młodzież
- ⇒ Dorośli
- ⇒ Osoby starsze

Szacunkowo określona liczba osób korzystających z projektu po jego realizacji (beneficjentów):

Szacunkowa liczba osób korzystających z projektu po jego realizacji to około 1 200 osób miesięcznie.

Opis zasad publicznej dostępności efektów realizacji projektu, określenie proponowanego dysponenta efektów realizacji projektu (a w sytuacji kiedy uzasadnione — opis przebiegu realizacji projektu):

Po realizacji plac zabaw na terenie Przedszkola nr 16 będzie ogólnodostępny dla wszystkich mieszkańców dzielnicy i miasta w ramach tworzonego projektu. Nie przewiduje się ograniczeń.

Przewidywane cele do osiągnięcia:

Rozbudowa nowego bezpiecznego placu zabaw w dodatkowe urządzenia

zabawowe uatrakcyjni pobyt dzieci na świeżym powietrzu. Propagowanie zdrowego stylu życia, integracja wśród dzieci i młodzieży, zwiększenie aktywności fizycznej najmłodszych, podniesienie jakości i wizerunku Przedszkola nr 16 oraz Zabrze - Poremby.

P0042 Odzyskanie równowagi ekologicznej poprzez ograniczenie wygrabiania terenu Parku Miejskiego z liści

Status projektu: ZWERYFIKOWANY

Wartość wniosku do listy do głosowania: 350 000,00 zł

Pula: Centrum Północ — dzielnica „duża”

Streszczenie projektu (wg wniosku mieszkańca):

1. Nie wygrabianie liści z wybranych odcinków (np. skarpy i pobocza) na tereny umożliwiające ich przekompostowanie
2. Stworzenie zapór z niskich siatek wzdłuż skarp w celu tworzenia się biomasy i zimowania jeży oraz owadów
3. Założenie / rozmieszczenie budek lęgowych dla ptaków — dziuplaków, jerzyków
4. Ustawienie na całym terenie tablic eduk./inf — o historii i ekosystemie Parku Miejskiego

Autor: Daniel Paszek

Czy projekt dopuszczony do głosowania? TAK

Pula: Centrum Północ — dzielnica „duża”

Wartość puli: 350 000,00 zł

Wartość projektu wg wniosku: 350 000,00 zł

Wartość projektu do głosowania: 350 000,00 zł

Kategoria projektu:

- ⇒ edukacja
- ⇒ ochrona środowiska
- ⇒ zieleń miejska

Lokalizacja:

Park Miejski —14 ha Pomiędzy ulicami ul. Dubiela – Trocera ul. Wolności – Niedziałkowskiego

Działki ewidencyjne (wg wskazań mieszkańca):

3862/466, 7073/730, 3861/435, 3863/425, 2402/424, 1250/414, 354, 4651/353, 4644/357, 4852/357, 4449/279, 6709/747, 2167/708, 707

Zasięg oddziaływania projektu:

- Miasto i mieszkańcy miasta Zabrze,
- Ościennych miast (Gliwice, Bytom, Ruda Śl.),
- Turyści z kraju i z zagranicy.

Dla jakich grup odbiorców (beneficjentów) projekt jest przeznaczony:

- ⇒ Dzieci
- ⇒ Młodzież
- ⇒ Osoby z niepełnosprawnościami
- ⇒ Dorośli
- ⇒ Osoby starsze
- ⇒ Przyroda

Szacunkowo określona liczba osób korzystających z projektu po jego realizacji (beneficjentów):

Ok. 2 000 osób dziennie

Opis zasad publicznej dostępności efektów realizacji projektu, określenie proponowanego dysponenta efektów realizacji projektu (a w sytuacji kiedy uzasadnione — opis przebiegu realizacji projektu):

Projekt będzie ogólnodostępny przez:

- 1 odwiedzających i korzystających z Parku Miejskiego mieszkańców Zabrze,
- 2 korzystających z imprez miejskich tam organizowanych
- 3 szlak turystyki miejskiej gdyż park jest pod kuratelą konserwatora

Przewidywane cele do osiągnięcia:

Głównym celem do osiągnięcia jest:

- wprowadzenie/odzyskanie równowagi biologicznej w wyjąłowym ekosystemie 100-letniego parku — poprzez systematyczne wygrabianie i wywożenie liści z miejsc umożliwiających ich kompostowanie w miesiącach zimowych,
- odbudowa stanowisk zimowania i lęgu dla fauny i flory pozyskanie biomasy dla starszych drzew i krzewów
- stworzenie w tylnej (od strony ul. Trocera) części parku pokazowego ogrodu deszczowego korzystając z wód opadowych w nierównościach i spadku terenu parku

— przedstawienie historii miejsca o 100 letniej historii — na tablicach informacyjnych / zdjęcia historyczne

Uwagi przy ocenie:

Projekt będzie wymagał akceptacji przez Wojewódzkiego Konserwatora Zabytków w Katowicach. Park Miejski jest parkiem zabytkowym wpisanym do rejestru zabytków.

P0043 Lepsze Śródmieście — nowe miejsca postojowe na Osiedlu Barbary i doświetlenie przejścia dla pieszych na ul. Wolności **

Status projektu: ZWERYFIKOWANY

Wartość wniosku do listy do głosowania: 350 000,00 zł

Pula: Śródmieście — dzielnica „duża”

Streszczenie projektu (wg wniosku mieszkańca):

Zwiększenie liczby miejsc postojowych na Osiedlu Barbary (przy ul. Barbary 8 i Kowalskiej 18) oraz znacząco poprawiające bezpieczeństwo energooszczędne doświetlenie LED przejścia dla pieszych na ul. Wolności (przy skrzyżowaniu z ul. Góry św. Anny).

Autorka: Anna Żygało

Czy projekt dopuszczony do głosowania? TAK

Pula: Śródmieście — dzielnica „duża”

Wartość puli: 350 000,00 zł

Wartość projektu wg wniosku: 350 000,00 zł

Wartość projektu do głosowania: 350 000,00 zł

Kategoria projektu:

⇒ przestrzeń publiczna

⇒ drogi/komunikacja

⇒ Inna: bezpieczeństwo

Lokalizacja:

- 1) ul. Barbary 8
- 2) ul. Kowalska 18
- 3) ul. Wolności przy skrzyżowaniu z ul. Góry Św. Anny

Uszczegółowienie lokalizacji:

- 1) Pomiędzy blokiem przy ul. Barbary 8 a parkingiem przy Galerii Zabrze
- 2) Ukośnie wzdłuż ul. Kowalskiej na wysokości bloku nr 18 i dalej w stronę bloku nr 16
- 3) Przejście dla pieszych przez ul. Wolności przy skrzyżowaniu z ul. Góry św. Anny (po obu stronach przejścia — w każdym kierunku od strony nadjeżdżających pojazdów, tak aby światło kierowane było pod kątem w stronę pieszego i odbijało się od niego w kierunku oczu kierowcy najeżdżającego pojazdu).

Działki ewidencyjne (wg wskazań mieszkańca):

- 1) 1404/132
- 2) 1581/155, 1310/157, 1313, 160, 612/161
- 3) 4743/746

Zasięg oddziaływania projektu:

- 1) Wszyscy mieszkańcy Osiedla Barbary w Zabrzu (ul. Barbary, Kowalska, Wajdy) i osoby przebywające na terenie osiedla.
- 2) Wszyscy mieszkańcy Osiedla Barbary w Zabrzu (ul. Barbary, Kowalska, Wajdy) i osoby przebywające na terenie osiedla, w szczególności nauczyciele, opiekunowie i wychowankowie miejscowej szkoły i przedszkola.
- 3) Piesi przechodzący przez ulicę, kierowcy i pasażerowie przejeżdżających pojazdów, bezpieczeństwo komunikacyjne ścisłego centrum miasta. Projekt zakłada montaż latarni LED w celu doświetlenia przejść dla pieszych na najbardziej ruchliwych ulicach dzielnicy i miasta.

Dla jakich grup odbiorców (beneficjentów) projekt jest przeznaczony:

- ⇒ Dzieci
- ⇒ Młodzież
- ⇒ Dorośli
- ⇒ Osoby starsze
- ⇒ Inne grupy beneficjentów: pracownicy, opiekunowie i wychowankowie z miejscowej szkoły i przedszkola. Piesi i kierowcy.

Szacunkowo określona liczba osób korzystających z projektu po jego realizacji (beneficjentów):

- 1) około 150 osób
- 2) około 400 osób
- 3) około 6 000 osób

Opis zasad publicznej dostępności efektów realizacji projektu, określenie proponowanego dysponenta efektów realizacji projektu (a w sytuacji kiedy uzasadnione — opis przebiegu realizacji projektu):

- 1) Efekty realizacji projektu dostępne dla wszystkich mieszkańców osiedla Barbary (ulice św. Barbary, Kowalska, Wajdy), jak i innych osób tam przebywających. Miejsca postojowe będą ogólnodostępne. W zależności warunków technicznych oraz miejsca wymaganego na manewrowanie wnioskuje się o zaprojektowanie parkowania prostokątnego lub skośnego do dłuższego boku działki, tak jak przedstawiono na szkicu rozwiązania (załącznik). W ostateczności dopuszcza się zaprojektowanie parkowania równoległego wzdłuż dłuższego boku działki. Proponuje się budowę miejsc postojowych z betonowych płyt ażurowych, które można wypełnić ziemią uprawną i obsiać powierzchnię w otworach trawą. Będzie to rozwiązaniem estetycznym i ekologicznym.
- 2) Efekty realizacji projektu dostępne dla wszystkich mieszkańców osiedla Barbary (ulice św. Barbary, Kowalska, Wajdy), jak i innych osób tam przebywających, w szczególności nauczycieli, opiekunów i wychowanków miejscowej szkoły i przedszkola. Miejsca postojowe będą ogólnodostępne, ale z uwagi na uzasadniony interes społeczny na części z nich można dopuścić rezerwację czasową dla pracowników i interesantów szkoły i przedszkola w godzinach otwarcia tych placówek. Można również rozważyć udostępnienie kilku miejsc na zasadzie Kiss&Ride lub zakazu postoju powyżej 10 - 15 minut czyli na czas potrzebny do odprowadzenia dziecka do szkoły/przedszkola (takie ograniczenie byłoby zasadne również tylko w godzinach otwarcia miejscowych placówek oświatowo-wychowawczych).
- 3) Ogólnodostępne, całodobowo, bezpłatnie. Dysponent: Miasto Zabrze. Etapy realizacji: Sporządzenie projektu. Zamówienie i dostawa elementów latarni. Montaż latarni wraz z przyłączeniem do sieci energetycznej.

Przewidywane cele do osiągnięcia:

- 1) Poprawa dostępności miejsc do parkowania pojazdów poprzez zwiększenie miejsc postojowych na osiedlu. Poprawa estetyki i bezpieczeństwa dzielnicy poprzez zapobieganie zjawiskom parkowania na trawnikach lub w miejscach niedozwolonych (np. w sposób ograniczający widoczność lub utrudniający przejazd), co ma miejsce obecnie.
- 2) Poprawa dostępności miejsc do parkowania pojazdów poprzez zwiększenie miejsc postojowych na osiedlu. Poprawa estetyki i bezpieczeństwa dzielnicy poprzez zapobieganie zjawiskom parkowania na trawnikach lub w miejscach niedozwolonych (np. w sposób ograniczający widoczność lub utrudniający przejazd) co ma miejsce obecnie. Ułatwienie legalnego postoju pracownikom miejscowych placówek oświatowo-wychowawczych oraz opiekunom/rodzicom odwożącym do nich swoje dzieci.
- 3) Znaczna poprawa bezpieczeństwa i komfortu pieszego przechodzenia oraz przejazdu samochodem; zmniejszenie liczby wypadków z udziałem pieszych, w tym dzieci; wzrost poczucia zadbania i bezpieczeństwa dzielnicy w świadomości

jej mieszkańców; poprawa efektywności energetycznej i oszczędność kosztów eksploatacji przez zastosowanie technologii LED.

Uwagi przy ocenie:

Wniosek w zakresie budowy miejsc postojowych przy ul. Barbary na działce nr 1404/132 jest niewykonalny technicznie — szerokość działki wynosi około 9,4 m, zgodnie z obowiązującymi przepisami miejsca postojowe powinny być zlokalizowane w odległości minimalnej 3,0 m od granic działki, co oznacza że na same miejsca postojowe pozostaje pas szerokości około 3,4 metra, prostopadły do drogi.

Wnioskodawca zrezygnował w całości z zadania budowy miejsc postojowych na działce 1404/132.

W zakresie miejsc postojowych przy ul. Kowalskiej wnioskodawca poprawił wniosek:

— zmieniając wartość zadania na 245 000,00 zł;

— aktualizując wykaz działek, na których zadanie byłoby realizowane: 1260/265 (droga ul. Kowalska), 1310/157, 1313/160, 612/161, 613/161, 615/161, 1419/165.

W zakresie doświetlenia przejścia dla pieszych wnioski zaakceptowano bez uwag i zmian.

Ponadto Wnioskodawca zaktualizował wycenę (wartość) dokumentacji projektowej i prowadzenia nadzoru inwestorskiego.

Tabela — weryfikacja kosztorysu*

Lp	Element kosztu	Kosztorys wnioskodawcy		Kosztorys po weryfikacji urzędu	
		Wartość	Podstawa szacunku	Wartość	Podstawa szacunku
	Budowa miejsc postojowych przy ul. Barbary -nawierzchnia	152 000,00 zł	Cennik miejski	x	(zadanie usunięte)
	Budowa miejsc postojowych przy ul. Kowalskiej	123 000,00 zł	Cennik miejski	245 000,00 zł	Cennik miejski
	Wykonanie doświetlenia przejścia dla pieszych	35 000,00 zł	Cennik miejski oraz przykładowe oferty	50 000,00 zł	Cennik miejski oraz przykładowe oferty
	Wykonanie dokumentacji projektowej	30 000,00 zł	Cennik miejski	35 000,00 zł	Cennik miejski
	Prowadzenie nadzoru inwestorskiego	10 000,00 zł	Cennik miejski	20 000,00 zł	Cennik miejski
—	Wartość projektu brutto*	350 000,00 zł	—	350 000,00 zł	—

P0044 Oświetlenie i budowa chodnika **

Status projektu: ZWERYFIKOWANY

Wartość wniosku do listy do głosowania: 175 000,00 zł

Pula: Zandka — dzielnica „mała”

Streszczenie projektu (wg wniosku mieszkańca):

Wykonanie oświetlenia w pięciu punktach na Zandce oraz wykonanie chodnika

Autorka: Bożena Dorosz

Czy projekt dopuszczony do głosowania? TAK

Pula: Zandka — dzielnica „mała”

Wartość puli: 175 000,00 zł

Wartość projektu wg wniosku: 115 000,00 zł

Wartość projektu po weryfikacji: 175 000,00 zł

Wartość projektu do głosowania: 175 000,00 zł

Kategoria projektu:

⇒ drogi/komunikacja

Lokalizacja:

Oświetlenie i chodnik — skwer między ulicami ks. Bończyka i Bytomską
Oświetlenie przy przejściu dla pieszych — skrzyżowanie ulic Cmentarnej,
Siedleckiego i Bończyka

Działki ewidencyjne (wg wskazań mieszkańca):

1054/86, 1046/62, 1160/63

Zasięg oddziaływania projektu:

Mieszkańcy naszej dzielnicy korzystają z przejścia skwerem łączącym ulice ks. Norberta Bończyka i Bytomską, udając się na przystanek tramwajowy i autobusowy. Miejsce to jest nieoświetlone, a podłoże co jakiś czas posypywane jest granulatem, który jest wyflukiwany. Brak oświetlenia i nierówny teren stanowi problem dla mieszkańców, zwłaszcza w miesiącach jesiennych i zimowych. Drugi niewaligiczny punkt, gdzie niezbędne jest oświetlenie to przejście dla pieszych przed szkołą. Nie dochodzi tam światło z żadnej latarni i wieczorem pieszy jest zupełnie niewidoczny.

Dla jakich grup odbiorców (beneficjentów) projekt jest przeznaczony:

⇒ Dzieci

- ⇒ Młodzież
- ⇒ Dorośli
- ⇒ Osoby starsze

Szacunkowo określona liczba osób korzystających z projektu po jego realizacji (beneficjentów):

1 000

Opis zasad publicznej dostępności efektów realizacji projektu, określenie proponowanego dysponenta efektów realizacji projektu (a w sytuacji kiedy uzasadnione — opis przebiegu realizacji projektu):

Korzystający z przejścia na przystanek i przejścia dla pieszych, dzieci i dorośli.

Przewidywane cele do osiągnięcia:

Poprawa bezpieczeństwa.

Uwagi przy ocenie:

Zgodnie z wytycznymi prawidłowego oświetlenia przejść dla pieszych rekomendowanymi przez Ministra Infrastruktury decyzja o oświetleniu przejść dla pieszych winna być poprzedzona szczegółową analizą, która stanowi podstawę podjęcia decyzji o wykonaniu oświetlenia przejścia dla pieszych.

Tabela — weryfikacja kosztorysu*

Lp	Element kosztu	Kosztorys wnioskodawcy		Kosztorys po weryfikacji urzędu	
		Wartość	Podstawa szacunku	Wartość	Podstawa szacunku
1.	Wykonanie chodnika 90 m ² * 500 zł	45 000,00 zł	Cennik miejski	45 000,00 zł	Cennik miejski
2.	Oświetlenie w pięciu punktach 5* 10 000,00	50 000,00 zł	Cennik miejski	-	-
3.	Oświetlenie chodnika	-	-	60 000,00 zł	Na podstawie kosztorysów ofertowych
4.	Oświetlenie przejścia dla pieszych	-	-	60 000,00 zł	Na podstawie kosztorysów ofertowych
5.		20 000,00 zł	Cennik miejski	-	-
6.	Dokumentacja projektowa	-	-	7 000,00 zł	Cennik miejski
7.	Nadzór inwestorski	-	-	3 000,00 zł	Cennik miejski
—	Wartość projektu brutto*	50 000,00 zł	—	175 000,00 zł	—

P0045 Boisko do piłki nożnej na Koperniku — modernizacja i remont osiedlowego boiska

Status projektu: ZWERYFIKOWANY

Wartość wniosku do listy do głosowania: 100 000,00 zł

Pula: Osiedle Mikołaja Kopernika — dzielnica „mała”

Streszczenie projektu (wg wniosku mieszkańca):

Boisko zlokalizowane na Osiedlu Mikołaja Kopernika jest odwiedzane przez wiele osób (zarówno dorosłych jak i dzieci). Ze względu na fatalny stan nawierzchni tego boiska, samo przebywanie na nim powoduje ogromne ryzyko odniesienia kontuzji. Z tego powodu projekt modernizacji osiedlowego boiska obejmuje zerwanie starej nawierzchni boiska, która obecnie nie nadaje się do użytkowania, uzupełnienie ubytku boiska ziemię, w celu stworzenia podbudowy pod murawę, wyrównanie całego terenu boiska wraz założeniem siatki przeciw kretom, zastosowanie środków odchwaszczających teren, jako przygotowanie boiska do stworzenia profesjonalnej murawy oraz zasianie i pielęgnacja trawy (zasianie, podlewanie, nawożenie, koszenie).

Autor: Paweł Front

Czy projekt dopuszczony do głosowania? TAK

Pula: Osiedle Mikołaja Kopernika — dzielnica „mała”

Wartość puli: 175 000,00 zł

Wartość projektu wg wniosku: 100 000,00 zł

Wartość projektu do głosowania: 100 000,00 zł

Kategoria projektu:

⇒ edukacja

⇒ sport

⇒ przestrzeń publiczna

Lokalizacja: ul. Ciołkowskiego 33

Uszczegółowienie lokalizacji:

Istniejące boisko zlokalizowane przy Niepublicznym Zakładzie Opieki Zdrowotnej Kopernik

Działki ewidencyjne (wg wskazań mieszkańca):

2074/52

Zasięg oddziaływania projektu:

Po realizacji projektu modernizacji nawierzchni, z boiska będą mogli korzystać uczniowie Szkoły Podstawowej nr 42, którzy nie posiadają własnego boiska. Dodatkowo, w godzinach popołudniowych oraz w okresie wakacji, boisko będzie użytkowane przez okolicznych mieszkańców — zarówno dzieci jak również przez młodzież i osoby dorosłe. Wartością dodaną posiadania boiska, które nadaje się do uprawiania aktywności fizycznej będzie możliwość organizacji wydarzeń sportowych przez Radnych Dzielnicy oraz inne stowarzyszenia czy jednostki samorządu terytorialnego, które promują ten rodzaj aktywności.

Dla jakich grup odbiorców (beneficjentów) projekt jest przeznaczony:

⇒ Dzieci

⇒ Młodzież

⇒ Dorośli

⇒ Inne grupy beneficjentów: lokalne stowarzyszenia i jednostki samorządu terytorialnego promujące aktywność fizyczną.

Szacunkowo określona liczba osób korzystających z projektu po jego realizacji (beneficjentów):

200 osób / m-c

Opis zasad publicznej dostępności efektów realizacji projektu, określenie proponowanego dysponenta efektów realizacji projektu (a w sytuacji kiedy uzasadnione — opis przebiegu realizacji projektu):

Boisko będzie ogólnodostępne dla wszystkich potencjalnych użytkowników. Z obiektu będą mogli korzystać wszyscy mieszkańcy Zabrze, ze szczególnym uwzględnieniem mieszkańców Dzielnicy Osiedle Mikołaja Kopernika oraz uczniów Szkoły Podstawowej nr 42. Teren obecnie jest zarządzany przez Jednostkę Gospodarki Nieruchomościami i — po modernizacji — nie zmieni się jej dysponent. Obecna nawierzchnia boiska jest nierówna oraz w dużej części pozbawiona roślinności. Na skutek intensywnej eksploatacji, nawierzchnia uległa zniszczeniu i stwarza realne zagrożenie dla bezpieczeństwa użytkowników.

Przewidywane cele do osiągnięcia:

Modernizacja i remont boiska do piłki nożnej umożliwi:

— prawidłową realizację programu nauczania wychowania fizycznego przez uczniów Szkoły Podstawowej nr 42,

— rywalizację sportową różnych grup młodzieżowych,

- integrację dzieci i młodzieży w Dzielnicy,
- prawidłowy rozwój motoryki dzieci i młodzieży,
- zwiększenie zasięgu upowszechniania zdrowego stylu życia społeczności lokalnej,
- podniesienie estetyki Dzielnicy.

P0046 Ławki przy płycie (rolkowisko-lodowisku)

Status projektu: ZWERYFIKOWANY

Wartość wniosku do listy do głosowania: 43 251,49 zł

Pula: Osiedle Mikołaja Kopernika — dzielnica „mała”

Streszczenie projektu (wg wniosku mieszkańca):

Przy płycie z której korzystają dzieci oraz młodzież brakuje miejsc do wypoczynku dla opiekunów oraz użytkowników. Dzięki zwykłym ławkom usytuowanym wokół płyty (z trzech stron) wszyscy spragnieni odpoczynku będą mogli go zażyć i jednocześnie czuwać nad podopiecznymi.

Autor: Paweł Front

Czy projekt dopuszczony do głosowania? TAK

Pula: Osiedle Mikołaja Kopernika — dzielnica „mała”

Wartość puli: 175 000,00 zł

Wartość projektu wg wniosku: 9 400,00 zł

Wartość projektu po weryfikacji: 43 251,49 zł

Wartość projektu do głosowania: 43 251,49 zł

Kategoria projektu:

⇒ przestrzeń publiczna

Lokalizacja: Korfantego/DK88

Uszczegółowienie lokalizacji: Płyta przy ulicy Korfantego oraz DK 88

Działki ewidencyjne (wg wskazań mieszkańca):

1429/1

Zasięg oddziaływania projektu:

Po realizacji projektu wszyscy spragnieni odpoczynku będą mogli go zażyć i jednocześnie czuwać nad podopiecznymi korzystającymi z płyty.

Dla jakich grup odbiorców (beneficjentów) projekt jest przeznaczony:

- ⇒ Dzieci
- ⇒ Młodzież
- ⇒ Osoby z niepełnosprawnościami
- ⇒ Dorośli
- ⇒ Osoby starsze

Szacunkowo określona liczba osób korzystających z projektu po jego realizacji (beneficjentów):

200 osób / m-c

Opis zasad publicznej dostępności efektów realizacji projektu, określenie proponowanego dysponenta efektów realizacji projektu (a w sytuacji kiedy uzasadnione — opis przebiegu realizacji projektu):

Ławki będą dostępne dla wszystkich, którzy będą czuli potrzebę odpoczynku. Teren obecnie jest zarządzany przez Jednostkę Gospodarki Nieruchomościami i — po modernizacji — nie zmieni się jej dysponent.

Przewidywane cele do osiągnięcia:

Zabudowa ławek pozwoli odpocząć potrzebującym w godny sposób, zwiększy atrakcyjność terenu wokół oraz ograniczy niszczenie okolicznej zieleni.

P0047 Super Zabrze: Wypoczynek, zabawa i bezpieczeństwo. Rozbudowa parku na Zaborzu, Plac zabaw na Rokitnicy, doświetlenie przejść dla pieszych w Centrum. **

Status projektu: ZWERYFIKOWANY

Wartość wniosku do listy do głosowania: 500 000,00 zł

Pula: Projekt ogólnomiejski

Streszczenie projektu (wg wniosku mieszkańca):

Treść pierwotna:

Celem projektu jest modernizacja Parku Miejskiego w centrum miasta na cele wypoczynku i rekreacji.

Treść skorygowana:

Celem projektu jest rozbudowa parku na Zaborzu poprzez stworzenie miejsca do wypoczynku, plac zabaw na Rokitnicy oraz doświetlenie przejść dla pieszych w centrum.

Autor: Paweł Garczorz

Czy projekt dopuszczony do głosowania? TAK

Pula: Projekt ogólnomiejski

Maksymalna wartość projektu: 500 000,00 zł

Wartość puli: 1 000 000,00 zł

Wartość projektu wg wniosku: 500 000,00 zł

Wartość projektu do głosowania: 500 000,00 zł

Kategoria projektu:

⇒ ochrona środowiska

⇒ zieleń miejska

⇒ przestrzeń publiczna

Lokalizacja:

Treść pierwotna:

Park u zbiegu ul. Bytomskiej i ul. Hagera.

Treść skorygowana:

Zaborze Północ — skrzyżowanie ulic: Modrzewiowa, Kalinowa, Janika

Rokitnica — ul. Grzybowska, ul. Kosmowskiej, Wajzera

Centrum Południe — ul. de Gaulle'a

Uszczegółowienie lokalizacji: j.w.

Działki ewidencyjne (wg wskazań mieszkańca):

Treść pierwotna:

195/25; 1476/251; 1894/163; 975/250; 973/172; 173;

Treść skorygowana:

Zaborze Północ: 3319/76; 1017/76; 2170/17; 906/76; 756/17, 2172/76;

Rokitnica: 4200/65;

Centrum Południe: 2962/122; 2399/122; 4216/123; 2959/122; 5940/123

Zasięg oddziaływania projektu:

Treść pierwotna:

Projekt będzie skierowany do osób w każdym przedziale wiekowym w całym mieście oraz dla osób, które będą odwiedzać Zabrze przejazdem oraz w celach turystycznych.

Treść skorygowana:

Projekty będą skierowane do bardzo szerokiej grupy odbiorców: kierowcy, piesi, dzieci, osoby w każdym wieku, które cenią sobie wypoczynek na świeżym powietrzu.

Dla jakich grup odbiorców (beneficjentów) projekt jest przeznaczony:

- ⇒ Dzieci
- ⇒ Młodzież
- ⇒ Osoby z niepełnosprawnościami
- ⇒ Dorośli
- ⇒ Osoby starsze
- ⇒ Przyroda

Szacunkowo określona liczba osób korzystających z projektu po jego realizacji (beneficjentów):

Treść pierwotna:

5 000 osób

Treść skorygowana:

50 000

Opis zasad publicznej dostępności efektów realizacji projektu, określenie proponowanego dysponenta efektów realizacji projektu (a w sytuacji kiedy uzasadnione — opis przebiegu realizacji projektu):

Treść pierwotna:

Projekt ma na celu modernizację istniejącego Parku Miejskiego poprzez m.in. montaż ławek, których brakuje na istniejącym terenie. Wzięto również pod uwagę liczne nasadzenia roślin, kwiatów i drzew z naciskiem na piękną wiśnię ozdobną Pissardii. Wzięto pod uwagę również wytyczenie nowych alejek zwłaszcza od strony przystanku autobusowego u zbiegu ulic: Bytomskiej oraz Hagera. Dodatkowo przewidziano zwiększenie liczby koszy na śmieci wraz z pojemnikami na psie odchody.

Treść skorygowana:

W projekcie zawarto szereg potrzebnych inwestycji z zakresu wypoczynku, zabawy

oraz bezpieczeństwa w jednych z największych dzielnic Zabrze. Z proponowanych inwestycji będzie korzystać duża rzesza odbiorców.

Przewidywane cele do osiągnięcia:

Treść pierwotna:

- zwiększenie terenów pod rekreację i wypoczynek,
- większa ilość roślin i drzew,
- zagospodarowanie nieużytku,
- integracja lokalnej społeczności,
- lokalizacja dla mieszkańców ze wszystkich dzielnic Zabrze.

Treść skorygowana:

Celem projektu jest rozbudowa dotychczasowego parku w dzielnicy Zaborze-Północ poprzez rozbudowę ścieżek dla pieszych, montaż większej ilości ławek oraz koszy na śmieci, jak również roślin i drzew. W obecnym miejscu jest niewielki park z zaledwie czterema ławkami, które nie są wystarczające dla tak licznej dzielnicy. W tej części miasta brakuje spokojnego miejsca do wypoczynku i rekreacji dla mieszkańców. Przedmiotowy teren znajduje się w centralnym punkcie dzielnicy przy skrzyżowaniu ulic: Modrzewiowej, Kalinowej oraz Janika i będzie dobrze skomunikowany z dzielnicami Zaborze oraz Poremba. Planuje się również budowę placu zabaw w bardzo dużej dzielnicy Rokitnica. W okolicy, przy tak dużej liczebności mieszkańców, brakuje takiego miejsca. Przedstawiony teren jest otoczony blokami i mieści się w bardzo gęstej zabudowie, przy istniejącym już parku, który dodatkowo zyska na atrakcyjności. Park Prazoka u zbiegu ulic: Grzybowskiej, Kosmowskiej, Wajzera jest idealnym miejscem na stworzenie tego typu inwestycji. W projekcie wzięto również pod uwagę kwestie bezpieczeństwa na jednej z najbardziej uczęszczanych ulic jaką jest ul. de Gaulle'a. W proponowanym miejscu jest bardzo gęsta zabudowa, skrzyżowanie dwóch podporządkowanych ulic oraz dwujezdniowa droga w każdym pasie ruchu. Obecnie widoczność w tym miejscu nie należy do najlepszych. Proponowane rozwiązanie powinno polepszyć bezpieczeństwo zarówno dla pieszych jak i kierowców.

Uwagi przy ocenie:

Wnioskodawca złożył wniosek skorygowany.

P0048 Lepsze Zabrze — ławki, kosze na śmieci, rośliny i kwiaty

Status projektu: ZWERYFIKOWANY

Wartość wniosku do listy do głosowania: 25 000,00 zł

Pula: Zaborze Północ — dzielnica „duża”

Streszczenie projektu (wg wniosku mieszkańca):

Celem projektu jest montaż ławek wraz z kosztami na śmieci oraz nasadzenia drzew, roślin i kwiatów w różnych miejscach na terenie dzielnicy.

Autor: Paweł Garczorz

Czy projekt dopuszczony do głosowania? TAK

Pula: Zaborze Północ — dzielnica „duża”

Wartość puli: 350 000,00 zł

Wartość projektu wg wniosku: 25 000,00 zł

Wartość projektu do głosowania: 25 000,00 zł

Kategoria projektu:

⇒ ochrona środowiska

⇒ zieleń miejska

⇒ przestrzeń publiczna

Lokalizacja: ul. Olchowa, ul. Orzechowa, ul. Modrzewiowa

Uszczegółowienie lokalizacji: j. w.

Działki ewidencyjne (wg wskazań mieszkańca):

(lokalizacje wskazane szczegółowo powyżej)

Zasięg oddziaływania projektu:

Projekt ogólnodostępny dla osób w każdym przedziale wiekowym.

Dla jakich grup odbiorców (beneficjentów) projekt jest przeznaczony:

⇒ Dzieci

⇒ Młodzież

⇒ Osoby z niepełnosprawnościami

⇒ Dorośli

⇒ Osoby starsze

⇒ Przyroda

Szacunkowo określona liczba osób korzystających z projektu po jego realizacji (beneficjentów):

10 000 osób

Opis zasad publicznej dostępności efektów realizacji projektu, określenie proponowanego dysponenta efektów realizacji projektu (a w sytuacji kiedy uzasadnione — opis przebiegu realizacji projektu):

Na terenie dzielnicy przy ulicach i ciągach pieszych brakuje ławek, są one bardzo potrzebne zwłaszcza dla starszych osób, które potrzebują chwili odpoczynku podczas spacerów. Wiele osób w każdym przedziale wiekowym pragnie również usiąść w różnych miejscach, a w chwili obecnej nie ma wystarczającej ilości ławek. Na terenie Zaborza-Północ również często można zaobserwować śmieci zalegające wzdłuż ulic i chodników. Problemem jest niewystarczająca ilość koszy na śmieci, co może ulec zmianie dzięki projektowi. Wzięto również pod uwagę dodatkowe nasadzenia drzew, roślin, kwiatów, aby bardziej wypiękniła dzielnica. Proponuje się zwłaszcza wiśnie piłkowane, które idealnie dodadzą klimatu otoczeniu.

Przewidywane cele do osiągnięcia:

Możliwość odpoczynku podczas spacerów. Celem projektu jest polepszenie warunków życia mieszkańców, integracja lokalnej społeczności, polepszenie wizerunku dzielnicy.

P0049 Sport pod chmurką **

Status projektu: ZWERYFIKOWANY

Wartość wniosku do listy do głosowania: 350 000,00 zł

Pula: Śródmieście — dzielnica „duża”

Streszczenie projektu (wg wniosku mieszkańca):

Celem projektu jest remont drugiej części podwórka szkolnego oraz modernizacja nawierzchni placu zabaw utworzonego w ramach projektu Radosna szkoła znajdującego się przy Szkole Podstawowej nr 36 im. Juliana Tuwima w Zabrzu. Nawierzchnia placu zabaw jest w złym stanie i zagraża bezpieczeństwu dzieci. Modernizacja podwórka polegać będzie na zbudowaniu siłowni pod chmurką. Miejsce to posłuży do integracji i nawiązania relacji wśród mieszkańców. Służyć będzie zarówno dzieciom, młodzieży jak i dorosłym. Siłownia pod chmurką pozwoli na utrzymanie kondycji fizycznej, wydolności ruchowej a jednocześnie na relaks i odpoczynek na świeżym powietrzu. Modernizacja zapewni zwiększenie bezpieczeństwa użytkowników tego obiektu.

Autor: Andrzej Golus

Czy projekt dopuszczony do głosowania? TAK

Pula: Śródmieście — dzielnica „duża”

Wartość puli: 350 000,00 zł

Wartość projektu wg wniosku: 350 000,00 zł

Wartość projektu do głosowania: 350 000,00 zł

Kategoria projektu:

⇒ sport

⇒ zdrowie

Lokalizacja: Zabrze Plac Warszawski 6

Działki ewidencyjne (wg wskazań mieszkańca):

728/6

Zasięg oddziaływania projektu:

Siłownia pod chmurką staje się coraz popularniejszym miejscem rekreacji. Wnioskujemy w projekcie o siłownię pod chmurką, która posiada wiele zalet takich jak: łatwa dostępność dla mieszkańców. Z urządzeń mogą korzystać zarówno dzieci, młodzież i seniorzy. Cecha ta sprzyja większemu zainteresowaniu takim miejscem. Siłownie zewnętrzne przyczyniają się do poprawy kondycji fizycznej, regularny trening wpływa na poprawę wydolności serca, poprawę krążenia, wydolności płuc oraz na możliwość zachowania szczupłej sylwetki. Regularny trening wpływa na wzmocnienie odporności tym bardziej jeśli jest to trening na świeżym powietrzu. Poza poprawą kondycji fizycznej wpływa na poprawę kondycji psychicznej. W czasach gdy dzieci i młodzież spędzają wiele czasu przed telewizorem lub komputerem siłownie stanowią alternatywę spędzania wolnego czasu.

Postulowanym rozwiązaniem jest:

— wymiana nawierzchni asfaltowej i gumowej na nową,

— prace geodezyjne i brukarskie,

— montaż elementów siłowni pod chmurką, elementów rekreacyjnych (stół do tenisa stołowego, piłkarzyki, ławki).

Projekt ma poparcie władz szkoły i Rady Rodziców.

Dla jakich grup odbiorców (beneficjentów) projekt jest przeznaczony:

⇒ Dzieci

⇒ Młodzież

⇒ Dorośli

Szacunkowo określona liczba osób korzystających z projektu po jego realizacji (beneficjentów):

1 000

Opis zasad publicznej dostępności efektów realizacji projektu, określenie proponowanego dysponenta efektów realizacji projektu (a w sytuacji kiedy uzasadnione — opis przebiegu realizacji projektu):

Uczniowie Szkoły Podstawowej Nr 36 będą bezpiecznie spędzali przerwy śródlekcyjne, aktywnie brali udział w życiu sportowym szkoły, nabierali podstawowe nawyki czynnego wypoczynku. Zajęcia oddziałów przedszkolnych, klas 1-3 będą bezpieczne na placu zabaw. Projekt zakłada wdrażanie do zdrowego i aktywnego trybu życia dzieci, młodzieży oraz lokalnej społeczności. Uprawianie sportu poprawia samopoczucie i korzystnie wpływa na stan naszego zdrowia. Obiekt będzie dostępny dla pobliskich mieszkańców. Obiekt zamykany jest na noc co przedłuża jego żywotność, gdyż nie będzie narażony na zniszczenia.

Przewidywane cele do osiągnięcia:

W ramach II etapu projektu pragniemy aby powstało w pełni zagospodarowane, bezpieczne podwórko szkolne. Będzie ono spełniało standardy wielofunkcyjnego, sportowo- rekreacyjnego obiektu w centrum naszego miasta. Inicjatorom oraz osobom popierającym wcześniejszy i obecny projekt zależy aby dzieci w bezpiecznych warunkach, profesjonalny sposób mogły spędzać czas na świeżym powietrzu. Przyczyni się do aktywizacji dzieci i młodzieży zamieszkującej w okolicy i integracji tutejszego społeczeństwa. Zapewnienie darmowych atrakcji dla dzieci. Zachęcenie do częstszego przebywania na świeżym powietrzu.

Uwagi przy ocenie:

Brak możliwości wykonania siłowni zewnętrznej — ze względu na obowiązujące przepisy „Warunków technicznych, jakim powinny odpowiadać budynki i ich usytuowanie” z dnia 12 kwietnia 2002 r. § 40.3:

§ 40. [Place zabaw i miejsca rekreacyjne]

(...)

3. Odległość placów zabaw dla dzieci, boisk dla dzieci i młodzieży oraz miejsc rekreacyjnych od linii rozgraniczających ulicę, od okien pomieszczeń przeznaczonych na pobyt ludzi oraz od miejsc gromadzenia odpadów powinna wynosić co najmniej 10 m, przy zachowaniu wymogów § 19 ust 1.

Po przeprowadzeniu wizji w terenie z udziałem Wnioskodawcy ustalono, że następujące elementy: „piłkarzyki”, stół do tenisa stołowego oraz dodatkowo stół do gry w szachy / warcaby zostaną ustawione na istniejącym placu zabaw w ramach remontu tegoż placu (przy wymianie nawierzchni podczas demontażu elementów zabawowych placu zabaw należy rozważyć także ich ponowne ustawienie aby przy zachowaniu stref bezpieczeństwa poszczególnych elementów można było na placu ustawić tam dodatkowo w/w 3 elementy: piłkarzyki, tenis stołowy oraz stół szachy / warcaby).

Możliwe to będzie jedynie w ramach remontu istniejącego placu zabaw.

Ponadto ustalono dodatkowo montaż stojaków rowerowych na nowo zaprojektowanej nawierzchni z kostki brukowej oraz koszy na śmieci.

W ramach wymiany nawierzchni — na placu zabaw należy wykonać nową nawierzchnię poliuretanową, na terenie obecnie wyasfaltowanym — nawierzchnię

z kostki betonowej a wokół budynku opaskę żwirową.

Tabela — weryfikacja kosztorysu*

Lp	Element kosztu	Kosztorys wnioskodawcy		Kosztorys po weryfikacji urzędu	
		Wartość	Podstawa szacunku	Wartość	Podstawa szacunku
1.	Demontaż, utylizacja i wymiana na nową nawierzchnię placu zabaw Radosna szkoła 240 m2	60 000,00 zł	Na podstawie rozeznania przeprowadzonego w internecie wśród dystrybutorów sprzętu	0,00 zł	Całość wymiany nawierzchni na podstawie kosztorysu inwestorskiego opracowanego dla II etapu realizacji oraz biorąc pod uwagę inflację podano w pkt 9 wyceny
2.	Zerwanie i utylizacja powierzchni asfaltowej – 510 m2	104 000,00 zł	Na podstawie rozeznania przeprowadzonego w internecie wśród dystrybutorów sprzętu	0,00 zł	Całość wymiany nawierzchni na podstawie kosztorysu inwestorskiego opracowanego dla II etapu realizacji oraz biorąc pod

					uwagę inflację podano w pkt 9 wyceny
3.	Położenie kostki brukowej wraz z przygotowaniem podłoża - 510 m2	104 000,00 zł	Na podstawie rozeznania przeprowadzonego w internecie wśród dystrybutorów sprzętu	0,00 zł	Całość wymiany nawierzchni na podstawie kosztorysu inwestorskiego opracowanego dla II etapu realizacji oraz biorąc pod uwagę inflację podano w pkt 9 wyceny
4.	Montaż, transport i dostawa zestawu 8 stanowisk: Orbitrek, Biegacz, Wioślarz, Wahadło, Jeździec, Ławka / Prostownik pleców, Prasa ręczna, Stepper	40 000,00 zł	Na podstawie rozeznania przeprowadzonego w internecie wśród dystrybutorów sprzętu	0,00 zł	Rezygnacja z pozycji nr 4 – brak możliwości ze względu na przepisy (warunki techniczne).
5.	Ławki 6 sztuk	6 000,00 zł	Na podstawie rozeznania w firmie Tameco	6 x 2.200 zł = 13.200,00 zł	Cennik miejski

6.	Stół do tenisa x 1	10 000,00 zł	Na podstawie rozeznania przeprowadzonego w internecie wśród dystrybutorów sprzętu	10 000,00 zł	Ceny na podstawie rozeznania w internecie
7.	Piłkarzyki x 1	6 000,00 zł	Na podstawie rozeznania przeprowadzonego w internecie wśród dystrybutorów sprzętu	6 000,00 zł	Ceny na podstawie rozeznania w internecie
8.	Dokumentacja projektowo-kosztorysowa do zamówienia publicznego	20 000,00 zł	Na podstawie rozeznania przeprowadzonego w internecie wśród dystrybutorów sprzętu	20.000,00 zł	Aktualizacja posiadanej dokumentacji – cennik miejski
9.	Wymiana nawierzchni wraz z utylizacją istniejącej (nawierzchnia placu zabaw – wymiana na poliuretan, nawierzchnia asfaltowa – wymiana na kostkę betonową oraz wykonanie opaski żwirowej wokół budynku)	-----	-----	268 800,00 zł	Na podstawie kosztorysu inwestorskiego wykonanego dla dokumentacji obejmującej II etap inwestycji
10.	Nadzór inwestorski	-----	-----	10.000,00 zł	Cennik miejski
11.	Stolik szachy / warcaby	-----	-----	10.000,00 zł	Internet
12.	Stojaki na rowery - 4 sztuki	-----	-----	4 x 1500 zł = 6.000,00 zł	Internet
13.	Kosze na śmieci – 4 sztuki	-----	-----	4 x 1500,00	Cennik miejski

—	Wartość projektu brutto*	350 000,00 zł	—	zł = 6.000 zł	—
—				350 000,00 zł	—

P0051 Fajne Zabrze — infrastruktura rowerowa i bezpieczeństwo pieszych **

Status projektu: ZWERYFIKOWANY

Wartość wniosku do listy do głosowania: 500 000,00 zł

Pula: Projekt ogólnomiejski

Streszczenie projektu (wg wniosku mieszkańca):

Przedłużenie istniejącej Sportostrady w parku na Guido oraz znacząco poprawiające bezpieczeństwo energooszczędne doświetlenie LED przejść dla

pieszych w dzielnicach Centrum Południe, Śródmieście, Rokitnica, Biskupice, Zaborze Północ i Poremba.

Autor: Kamil Żbikowski

Czy projekt dopuszczony do głosowania? TAK

Pula: Projekt ogólnomiejski

Maksymalna wartość projektu: 500 000,00 zł

Wartość puli: 1 000 000,00 zł

Wartość projektu wg wniosku: 500 000,00 zł

Wartość projektu do głosowania: 500 000,00 zł

Kategoria projektu:

⇒ sport

⇒ przestrzeń publiczna

⇒ drogi/komunikacja

Lokalizacja:

1) kontynuacja w linii prostej aktualnego odcinka Sportostrady (na przedłużeniu ul. Sportowej)

2) ul. de Gaulle'a przy skrzyżowaniu z ul. Ślęczka

3) ul. Wolności przy skrzyżowaniu z ul. Dubiela

4) ul. Krakowska przy skrzyżowaniu z ul. Wyszyńskiego

5) ul. Bytomska przy skrzyżowaniu z ul. św. Jana (na wysokości pomnika Lompy)

[w wyniku oceny alternatywnie: 1) ul. Bytomska przy skrzyżowaniu z ul. Mrożka (działka nr 858/1551) lub 2) ul. Kasprowicza przy rondzie Hager-Małeckiej (działka nr 861/155)]

6) ul. Korczoka na wysokości placówki pocztowej

7) ul. Pyki na wysokości Bodex (dawniej Mercedes)

Uszczegółowienie lokalizacji:

Lokalizacje latarni przy każdym z przejść; po obu stronach przejścia — w każdym kierunku od strony nadjeżdżających pojazdów, tak aby światło kierowane było pod kątem w stronę pieszego i odbijało się od niego w kierunku oczu kierowcy nadjeżdżającego pojazdu.

Działki ewidencyjne (wg wskazań mieszkańca):

1) 13/2, 19/6, 26/2

2) 5940/123

3) 4743/746

4) 212/3

5) 858/155 [w wyniku oceny zmiana lokalizacji — 1 z dwóch propozycji]

- 6) 550/64
- 7) 1692/95

Zasięg oddziaływania projektu:

- 1) Kontynuacja wybudowanej kilka lat temu Sportostrady w dzielnicy Guido, z której korzystają również mieszkańcy sąsiednich dzielnic.
- 2-7) Piesi przechodzący przez ulicę, kierowcy i pasażerowie przejeżdżających pojazdów, bezpieczeństwo komunikacyjne najbardziej ruchliwych miejsc w Zabrze. Projekt zakłada montaż latarni LED w celu doświetlenia przejść dla pieszych na najbardziej ruchliwych ulicach miasta.

Dla jakich grup odbiorców (beneficjentów) projekt jest przeznaczony:

- ⇒ Dzieci
- ⇒ Młodzież
- ⇒ Dorośli
- ⇒ Osoby starsze
- ⇒ Inne grupy beneficjentów: rowerzyści, sportowcy-amatorzy, piesi i kierowcy

Szacunkowo określona liczba osób korzystających z projektu po jego realizacji (beneficjentów):

Sportostrada: około 250 osób dziennie

Doświetlenie przejść: około 40 000 osób dziennie (piesi, kierowcy, pasażerowie)

Opis zasad publicznej dostępności efektów realizacji projektu, określenie proponowanego dysponenta efektów realizacji projektu (a w sytuacji kiedy uzasadnione — opis przebiegu realizacji projektu):

- 1) Ogólnodostępne, całodobowo, bezpłatnie. Dysponent; Miasto Zabrze. Etapy realizacji; analogicznie do poprzednich odcinków Sportostrady.
- 2-7) Ogólnodostępne, całodobowo, bezpłatnie. Dysponent: Miasto Zabrze. Etapy realizacji: Sporządzenie projektu. Zamówienie i dostawa elementów latarni. Montaż latarni wraz z przyłączeniem do sieci energetycznej. Projekt jest efektem współpracy kilku mieszkańców — radnych dzielnic: [anonimizacja] (Guido), [anonimizacja] (Zaborze Północ), [anonimizacja] (Rokitnica), [anonimizacja] (Poremba), [anonimizacja] (Centrum Południe). W razie zakwalifikowania projektu do realizacji element Sportostrada w fazie projektowania i realizacji powinien być skonsultowany z [anonimizacja]. Doświetlenie przejść — z [anonimizacja].

Przewidywane cele do osiągnięcia:

- 1) Promocja zdrowego i aktywnego trybu życia. Uatrakcyjnienie miasta dzięki rozwojowi infrastruktury do rekreacji. Poprawa jakości życia w mieście.
- 2-7) Znaczna poprawa bezpieczeństwa i komfortu pieszego przechodzenia oraz przejazdu samochodem; zmniejszenie liczby wypadków z udziałem pieszych, w tym dzieci; wzrost poczucia zadbania i bezpieczeństwa dzielnicy w świadomości jej mieszkańców; poprawa efektywności energetycznej i oszczędność kosztów eksploatacji przez zastosowanie technologii LED.

Uwagi przy ocenie:

Wnioskodawca zrezygnował z doświetlenia przejścia dla pieszych w ciągu ul. Bytomskiej przy skrzyżowaniu z ul. św. Jana ze względów technicznych brak możliwości posadowienia słupa z oprawa z uwagi na istniejące uzbrojenie. W tym miejscu występują sieci elektroenergetyczne średniego i niskiego napięcia, sieć gazowa, teletechniczna oraz wodociągowa. Po konsultacjach wnioskodawca wyraził zgodę na zmianę lokalizacji doświetlenia przejścia dla pieszych na jedną z poniższych, w zależności od możliwości technicznych:

1) ul. Bytomska przy skrzyżowaniu z ul. Mrożka (działka nr 858/1551)

2) ul. Kasprowicza przy rondzie Hager-Małeckiej (działka nr 861/155)

Zgodnie z wytycznymi prawidłowego oświetlenia przejść dla pieszych rekomendowanymi przez Ministra Infrastruktury decyzja o oświetleniu przejść dla pieszych winna być poprzedzona szczegółową analizą, która stanowi podstawę podjęcia decyzji o wykonaniu oświetlenia przejścia dla pieszych.

Tabela — weryfikacja kosztorysu*

Lp.	Element kosztu	Kosztorys wnioskodawcy		Kosztorys po weryfikacji urzędu	
		Wartość	Podstawa szacunku	Wartość	Podstawa szacunku
1.	Sportostrada – wykonanie odcinka o dł. 100 – 120 mb	180 000,00 zł	Szacunek własny na podstawie cennika miejskiego oraz kosztorysów projektowych z poprzednich edycji	-	-
2.	Sportostrada – wykonanie odcinka o dł. ok 65 mb	-	-	167 400,00	Szacunek własny na podstawie cennika miejskiego oraz kosztorysów projektowych z poprzednich edycji
3	Wykonanie dokumentacji projektowej (Sportostrada)	18 000,00	Szacunek własny na podstawie cennika miejskiego oraz kosztorysów projektowych z poprzednich edycji	30 000,00	Szacunek własny na podstawie cennika miejskiego oraz kosztorysów projektowych z poprzednich edycji
	Prowadzenie nadzoru inwestorskiego (Sportostrada)	5 400,00	Szacunek własny na podstawie cennika miejskiego oraz kosztorysów projektowych z poprzednich edycji	6 000,00	Szacunek własny na podstawie cennika miejskiego oraz kosztorysów projektowych z poprzednich edycji
	Wykonanie doświetlenia 6 przejść dla pieszych	228 000,00	Cennik miejski & Oferty dostawców np. www.enko.home.pl/cennik.html , www.tim.pl/oprawy-oswietleniowe/oprawy-zewnetrzne/oprawy-uliczne	228 000,00	Na podstawie kosztorysów ofertowych.
	Wykonanie dokumentacji projektowej (przejścia)	57 000,00	Szacunek własny na podstawie cennika miejskiego oraz kosztorysów projektowych z poprzednich edycji	57 000,00	Na podstawie kosztorysów ofertowych.
	Prowadzenie nadzoru inwestorskiego (przejścia)	11 600,00	Szacunek własny na podstawie cennika miejskiego oraz kosztorysów projektowych z poprzednich edycji	11 600,00	Na podstawie kosztorysów ofertowych.
—	Wartość projektu brutto*	500 000,00	—		—

P0052 Place zabaw dla psów **

Status projektu: ZWERYFIKOWANY

Wartość wniosku do listy do głosowania: 350 000,00 zł

Pula: Mikulczyce — dzielnica „duża”

Streszczenie projektu (wg wniosku mieszkańca):

Projekt budowy dwóch placów zabaw dla psów w dzielnicy Zabrze-Mikulczyce w ramach budżetu obywatelskiego ma na celu stworzenie przyjaznego miejsca dla psów, gdzie będą mogły się bawić, ćwiczyć i spędzać czas ze swoimi właścicielami. Plac zabaw dla psów to miejsce, gdzie zwierzęta mogą biegać, skakać, aportować, a także uczyć się nowych sztuczek.

Projekt zakłada budowę dwóch placów zabaw dla psów, jeden na osiedlu przy ul. Zapolskiej, drugi przy Parku Aktywności Rodzinnej przy ul. Parkowej. Każdy z placów zostanie ogrodzony, aby zapewnić bezpieczeństwo zwierzętom. W skład placów zabaw wejdą m.in. przeszkody, tunele, drabinki, huśtawki i inne elementy zapewniające psom ruch i zabawę.

Projekt uwzględnia także elementy, które mają zapewnić wygodę właścicieli psów. Na terenie placów zabaw będą ławki, kosze na śmieci, wieszaki na smycze oraz informacyjne tablice dotyczące zasad korzystania z placów zabaw.

Autorka: Dominika Wienchor

Czy projekt dopuszczony do głosowania? TAK

Pula: Mikulczyce — dzielnica „duża”

Wartość puli: 350 000,00 zł

Wartość projektu wg wniosku: 283 000,00 zł

Wartość projektu po weryfikacji: 350 000,00 zł

Wartość projektu do głosowania: 350 000,00 zł

Kategoria projektu:

⇒ zieleń miejska

⇒ przestrzeń publiczna

⇒ Inna: ochrona zwierząt

Lokalizacja: 1. ul. G. Zapolskiej
2. ul. Parkowa

Uszczegółowienie lokalizacji:

1. Obszar przy boisku
2. Przedłużenie Parku Aktywności Rodzinnej przy ul. Parkowej (za siłownią „pod chmurką”)

Działki ewidencyjne (wg wskazań mieszkańca):

1. 3970/38
2. 142/45

Zasięg oddziaływania projektu:

Budowa placów zabaw dla psów w dzielnicy Zabrze-Mikulczyce jest uzasadniona z kilku powodów. Po pierwsze, psy są coraz popularniejszymi zwierzętami domowymi, a ich właściciele często zmagają się z problemem braku odpowiedniego miejsca do wyprowadzania swoich pupili. Budowa placów zabaw dla psów umożliwi im spędzenie czasu na świeżym powietrzu w przyjaznym otoczeniu, a także zapewni odpowiednie warunki do ćwiczeń i zabawy.

Po drugie, plac zabaw dla psów to także szansa na poprawę zdrowia i kondycji zwierząt. Regularna aktywność fizyczna jest niezbędna dla ich zdrowia i dobrej formy, a plac zabaw z różnymi przeszkodami i elementami umożliwi im rozwijanie swoich umiejętności i sprawności fizycznej.

Po trzecie, budowa placów zabaw dla psów w dzielnicy Zabrze-Mikulczyce wpisuje się w ideę budowania przyjaznych i zdrowych miast, gdzie zwierzęta są traktowane z szacunkiem i dostają odpowiednią opiekę. Plac zabaw dla psów to także szansa na integrację mieszkańców, którzy z pewnością będą mieli okazję spotkać się na terenie placu i porozmawiać o swoich zwierzętach.

Wreszcie, projekt ten realizowany jest w ramach budżetu obywatelskiego, co oznacza, że mieszkańcy sami decydują, na co zostanie przeznaczonych część środków publicznych. Budowa placów zabaw dla psów to inwestycja, która poprawi jakość życia zarówno zwierząt, jak i ich właścicieli, a także wzbogaci ofertę rekreacyjną dla mieszkańców dzielnicy.

Zasięg oddziaływania projektu budowy dwóch placów zabaw dla psów w dzielnicy Zabrze-Mikulczyce w ramach budżetu obywatelskiego będzie miał charakter lokalny, skierowany przede wszystkim do mieszkańców tej dzielnicy oraz ich czworonożnych pupili.

Plany budowy placów zabaw dla psów obejmują dwa konkretne tereny — jeden przy ul. Zapolskiej, drugi przy Parku Aktywności Rodzinnej przy ul. Parkowej — co oznacza, że zasięg oddziaływania projektu będzie ograniczony do tych konkretnych miejsc. Jednocześnie jednak, mieszkańcy innych dzielnic Zabrza również będą mieli szansę skorzystać z tych placów, zwłaszcza jeśli są to osoby, które mieszkają w pobliżu granic dzielnicy Zabrze-Mikulczyce.

Dla jakich grup odbiorców (beneficjentów) projekt jest przeznaczony:

- ⇒ Dzieci
- ⇒ Młodzież
- ⇒ Osoby z niepełnosprawnościami
- ⇒ Dorośli
- ⇒ Osoby starsze
- ⇒ Inne grupy beneficjentów: zwierzęta (psy)

Opis zasad publicznej dostępności efektów realizacji projektu, określenie proponowanego dysponenta efektów realizacji projektu (a w sytuacji kiedy uzasadnione — opis przebiegu realizacji projektu):

Zasada publicznej dostępności efektów realizacji projektu oznacza, że wyniki i korzyści z realizacji projektu powinny być dostępne dla wszystkich zainteresowanych osób. Oznacza to, że informacje na temat projektu i jego wyników powinny być publicznie dostępne i łatwo dostępne dla wszystkich, bez żadnych ograniczeń.

W przypadku projektu budowy dwóch placów zabaw dla psów w dzielnicy Zabrze-Mikulczyce, informacje na temat projektu, jego przebiegu i efektów będą udostępniane mieszkańcom dzielnicy oraz wszystkim osobom zainteresowanym tym tematem. Informacje te będą publikowane na stronach internetowych Urzędu Miasta Zabrze oraz na specjalnie dedykowanych stronach internetowych projektu. Będą również organizowane spotkania z mieszkańcami dzielnicy, podczas których będą omawiane szczegóły projektu i jego przebiegu.

W celu zapewnienia efektywnej i sprawnej realizacji projektu, konieczne będzie wyznaczenie dysponenta efektów realizacji projektu. W przypadku projektu budowy placów zabaw dla psów w dzielnicy Zabrze-Mikulczyce, dysponentem efektów może zostać jednostka organizacyjna Urzędu Miasta Zabrze odpowiedzialna za zarządzanie infrastrukturą komunalną lub firma zewnętrzna, która zostanie wyłoniona w drodze przetargu jako wykonawca projektu.

Dysponent efektów będzie odpowiedzialny za koordynację działań związanych z realizacją projektu, dbanie o jego terminową i efektywną realizację oraz nadzór nad jakością wykonanych prac. Będzie także odpowiadał za udzielanie informacji na temat postępów w realizacji projektu oraz publikowanie raportów na temat osiągnięć projektu.

Przewidywane cele do osiągnięcia:

Celem projektu budowy dwóch placów zabaw dla psów w dzielnicy Zabrze-Mikulczyce jest stworzenie bezpiecznego i przyjaznego miejsca dla psów, gdzie będą mogły się bawić, ćwiczyć i spędzać czas ze swoimi właścicielami.

Konkretnie, projektem mają zostać osiągnięte następujące cele:

1. Zapewnienie psom przestrzeni do zabawy i aktywności fizycznej — plac zabaw dla psów to idealne miejsce, gdzie zwierzęta będą mogły biegać, skakać, aportować i ćwiczyć swoje umiejętności.
2. Poprawa kondycji fizycznej i zdrowia psów — dzięki regularnym ćwiczeniom na placu zabaw, psy będą mogły utrzymać dobrą kondycję fizyczną, co wpłynie na

poprawę ich ogólnego zdrowia.

3. Wzmacnianie więzi między właścicielami psów a ich pupilkami — plac zabaw dla psów to doskonałe miejsce do spędzania czasu z pupilem i wzmacniania więzi między właścicielem a zwierzęciem.

4. Poprawa estetyki i jakości przestrzeni publicznej — budowa placów zabaw dla psów przyczyni się do poprawy jakości i estetyki przestrzeni publicznej w dzielnicy, co z kolei wpłynie na pozytywny wizerunek miasta.

5. Poprawa bezpieczeństwa i higieny w dzielnicy — dzięki budowie ogrodzenia wokół placów zabaw, psy będą bezpieczniejsze, a właściciele będą mieli lepszą kontrolę nad swoimi pupilami. Ponadto, w ramach projektu będą instalowane kosze na śmieci i informacyjne tablice, co przyczyni się do poprawy higieny w dzielnicy. Osiągnięcie tych celów przyczyni się do poprawy jakości życia mieszkańców dzielnicy oraz podniesie poziom atrakcyjności miasta.

Uwagi przy ocenie:

Tabela — weryfikacja kosztorysu*

Lp	Element kosztu	Kosztorys wnioskodawcy		Kosztorys po weryfikacji urzędu	
		Wartość	Podstawa szacunku	Wartość	Podstawa szacunku
1	Według załącznika „ Kosztorys na wykonanie wybiegu dla psów” z dnia 02.05.2023 (Zabrze, ul. Zapolskiej, ul. Parkowa)	283 000,00		Brak pozycji w kosztorysie	
2	Monitoring wizyjny placu zabaw/wybiegu dla psów ul. Parkowa	Brak pozycji w kosztorysie		60 000,00	Cennik miejski
3	Budowa wybiegu dla psów ul. Parkowa	Brak pozycji w kosztorysie		100 000,00	Rozeznanie rynku
4	Budowa wybiegu dla psów ul. Zapolskiej	Brak pozycji w kosztorysie		100 000,00	Rozeznanie rynku
5	Rozbudowa oświetlenia parkowego tradycyjnego na zieleńcu miejskim przy ul. Gogolińska/ Zapolska - 2 lampy oświetleniowe	Brak pozycji w kosztorysie		19 000,00	Cennik miejski
6	Wykonanie oświetlenia boiska do siatkówki na ul. Gogolińskiej- 2 lampy oświetleniowe	Brak pozycji w kosztorysie		19 000,00	Cennik miejski
7	Wykonanie dokumentacji projektowej	Brak pozycji w kosztorysie		37 000,00	Rozeznanie rynku
8	Prowadzenie nadzoru inwestorskiego	Brak pozycji w kosztorysie		15 000,00	Rozeznanie rynku
—	Wartość projektu brutto*	283 000,00	—	350 000,00	—

P0053 Budowa aktywnego przejścia dla pieszych na ulicy Sikorskiego w rejonie DOK Pawłów **

Status projektu: ZWERYFIKOWANY

Wartość wniosku do listy do głosowania: 175 000,00 zł

Pula: Pawłów — dzielnica „mała”

Streszczenie projektu (wg wniosku mieszkańca):

Zabudowa sygnalizacji świetlnej z czujnikami prędkości dla pojazdów dojeżdżających do przejścia w celu zwiększenia bezpieczeństwa wszystkich użytkowników w tym miejscu, z ręcznym uruchamianiem zielonego sygnału dla pieszych.

Autor: Marian Calow

Czy projekt dopuszczony do głosowania? TAK

Pula: Pawłów — dzielnica „mała”

Wartość puli: 175 000,00 zł

Wartość projektu wg wniosku: 175 000,00 zł

Wartość projektu po weryfikacji: 175 000,00 zł

Wartość projektu do głosowania: 175 000,00 zł

Kategoria projektu:

⇒ drogi/komunikacja

Lokalizacja: Ul. Gen. Sikorskiego w rejonie DOK Pawłów

Uszczegółowienie lokalizacji:

Przebudowa istniejącego przejścia dla pieszych pomiędzy posesjami o numerach 105 i 114

Działki ewidencyjne (wg wskazań mieszkańca):

Nie dotyczy

Zasięg oddziaływania projektu:

Projekt dotyczy budowy sygnalizacji świetlnej wraz z doświetleniem na

istniejącym przejściu dla pieszych, która ułatwi poruszanie się pieszych pomiędzy placem zabaw a boiskiem znajdującym się w parku dla wszystkich mieszkańców Dzielnicy.

Dla jakich grup odbiorców (beneficjentów) projekt jest przeznaczony:

- ⇒ Dzieci
- ⇒ Młodzież
- ⇒ Osoby z niepełnosprawnościami
- ⇒ Dorośli
- ⇒ Osoby starsze

Szacunkowo określona liczba osób korzystających z projektu po jego realizacji (beneficjentów):

1 000 pieszych

Opis zasad publicznej dostępności efektów realizacji projektu, określenie proponowanego dysponenta efektów realizacji projektu (a w sytuacji kiedy uzasadnione — opis przebiegu realizacji projektu):

Przejście jest miejscem publicznym, wykorzystywanym przez pieszych poruszających się w rejonie Dzielnicowego Ośrodka Kultury, Parku z boiskiem sportowym i siłownią plenerową oraz skwerem z urządzeniami dla dzieci.

Przewidywane cele do osiągnięcia:

Podstawowym celem jest poprawa bezpieczeństwa w tym rejonie, w którym ma miejsce duży ruch dzieci i młodzieży. Sygnalizacja wymusi zmniejszenie prędkości pojazdów poruszających się po ulicy Sikorskiego, niejednokrotnie poruszających się z nadmierną prędkością. Zdyscyplinuje i pieszych i kierujących pojazdami do ostrożniejszego poruszania się w tym miejscu.

Uwagi przy ocenie:

Ocena w zakresie sygnalizacji świetlnej na przejściu dla pieszych.

Ocena powinna być dokonana na podstawie kryteriów wskazanych w wytycznych załącznika nr 3 do Rozporządzenia Ministra Infrastruktury z dnia 3 lipca 2003 r. w sprawie szczegółowych warunków technicznych dla znaków i sygnałów drogowych oraz urządzeń bezpieczeństwa ruchu drogowego i warunków ich umieszczania na drogach (tekst jednolity Dz. U. z 2019 r. poz. 2311). Wyniki pomocniczych kryteriów punktowych wskazanych w w/w akcie prawnym, kwantyfikujących poszczególne elementy analizy stanu bezpieczeństwa i warunków ruchu mogą być jednym z czynników oceny, wskazujących o konieczności lub braku potrzeby zainstalowania sygnalizacji. Bez posiłkowania się miarodajnymi danymi nie jest możliwe wydanie rzetelnej opinii w omawianej kwestii.

Ocena w zakresie doświetlenia przejścia dla pieszych.

Ocena pozytywna.

Zgodnie z wytycznymi prawidłowego oświetlenia przejść dla pieszych

rekomendowanymi przez Ministra Infrastruktury decyzja o oświetleniu przejść dla pieszych winna być poprzedzona szczegółową analizą, która stanowi podstawę podjęcia decyzji o wykonaniu oświetlenia przejścia dla pieszych.

P0054 Wybieg dla psów przy blokach przy ulicy Wincentego Witosa w Zabrze

Status projektu: ZWERYFIKOWANY

Wartość wniosku do listy do głosowania: 85 000,00 zł

Pula: Grzybowice — dzielnica „mała”

Streszczenie projektu (wg wniosku mieszkańca):

Projekt ma na celu wybudowanie wybiegu dla psów przy ulicy Wincentego Witosa 6-8a. W tych blokach mieszkańcy posiadają dość dużą liczbę psów. Psy nie mają własnego wybiegu przez co muszą być wyprowadzane na smyczy koło bloków między samochodami. Niestety w takiej sytuacji psy zanieczyszczają zielen między blokami jak i samochodami. Taki projekt ułatwi zachowanie czystości w tym miejscu zamieszkania oraz poprawi jakość życia mieszkańców jak i ich zwierząt.

Autor: Rafał Mosiołek

Czy projekt dopuszczony do głosowania? TAK

Pula: Grzybowice — dzielnica „mała”

Wartość puli: 175 000,00 zł

Wartość projektu wg wniosku: 85 000,00 zł

Wartość projektu do głosowania: 85 000,00 zł

Kategoria projektu:

⇒ sport

⇒ Inna: rekreacja

Lokalizacja: Wincentego Witosa 6-8A

Zasięg oddziaływania projektu:

Projekt będzie użyteczny zwłaszcza dla mieszkańców obu bloków oraz mieszkańców okolicznych domów jednorodzinnych.

Dla jakich grup odbiorców (beneficjentów) projekt jest przeznaczony:

- ⇒ Dzieci
- ⇒ Młodzież
- ⇒ Osoby z niepełnosprawnościami
- ⇒ Dorośli
- ⇒ Osoby starsze

Szacunkowo określona liczba osób korzystających z projektu po jego realizacji (beneficjentów):

250 do 300

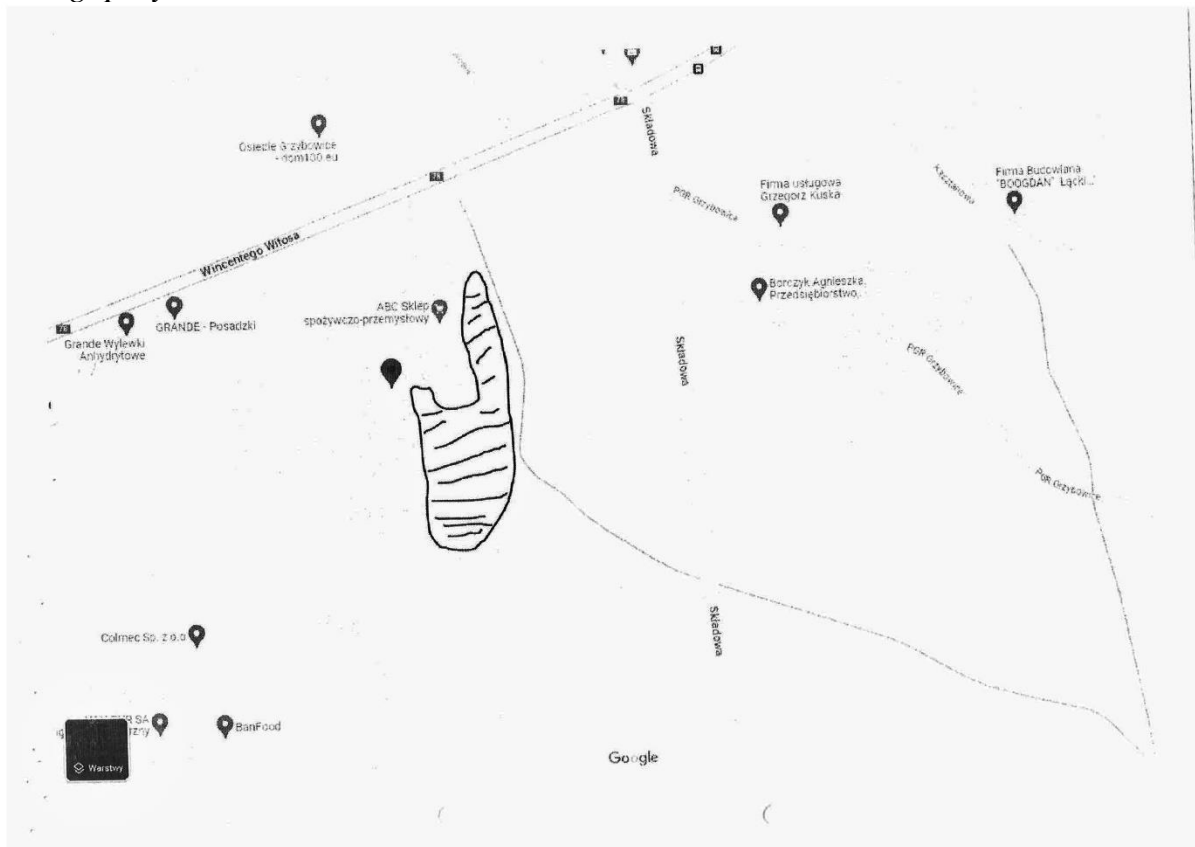
Opis zasad publicznej dostępności efektów realizacji projektu, określenie proponowanego dysponenta efektów realizacji projektu (a w sytuacji kiedy uzasadnione — opis przebiegu realizacji projektu):

Projekt będzie dostępny dla każdego. Nie będzie stwarzał zagrożeń oraz dyskryminował osób z niepełnosprawnościami. Z realizacji zadania skorzystają wszyscy właściciele psów z tych dwóch bloków, a także pozostali okoliczni mieszkańcy.

Przewidywane cele do osiągnięcia:

1. Budowa wybiegu dla psów.
2. Zachowanie czystości zieleni.
3. Poprawa jakości / urozmaicenie spaceru z psami.
4. Aktywizacja zwierząt oraz ich opiekunów.
5. Stworzenie miejsca spotkań dla właścicieli czworonogów do wymiany poglądów.

Uwagi przy ocenie:



P0055 Miejsce do relaksu i wypoczynku (mini zoo) — etap III

Status projektu: ZWERYFIKOWANY

Wartość wniosku do listy do głosowania: 175 000,00 zł

Pula: Maciejów — dzielnica „mała”

Streszczenie projektu (wg wniosku mieszkańca):

Miejsce do relaksu i wypoczynku (mini zoo) to kolejny etap projektu, który ma na celu integrację mieszkańców i nawiązywania relacji w pięknej dzielnicy jaką jest zielony Maciejów. Miejsce odpoczynku i relaksu dla seniorów, dorosłych i najmłodszych na łamach natury. W ramach projektu zamierzamy stworzyć mieszkańcom miejsce do spotkań, gdzie można odpocząć, porozmawiać czy poczytać książki. Miejsce posłuży do zwiedzania i podziwiania zwierząt min. Alpak, kucyków, osiołków i wszelkich innych zwierzątek, które dzięki projektowi zamieszkają na obiekcie oraz zdobywania wiedzy na ich temat i otaczającej ich

przyrody. Całość inwestycji znalazłaby się terenie Klubu Jeździeckiego Maciejówka MOSiR Zabrze. Projekt przeznaczony dla wszystkich mieszkańców bez ograniczeń wiekowych a jego największą zaletą to możliwość wypoczynku i spaceru w kontakcie z przyrodą.

Autorka: Alina Kędziorska

Czy projekt dopuszczony do głosowania? TAK

Pula: Maciejów — dzielnica „mała”

Wartość puli: 175 000,00 zł

Wartość projektu wg wniosku: 175 000,00 zł

Wartość projektu do głosowania: 175 000,00 zł

Kategoria projektu:

- ⇒ edukacja
- ⇒ kultura
- ⇒ sport
- ⇒ zdrowie

Lokalizacja: Srebrna 10

Uszczegółowienie lokalizacji: Klub Jeździecki Maciejówka MOSiR Zabrze

Działki ewidencyjne (wg wskazań mieszkańca):

46/16

Zasięg oddziaływania projektu:

Miejsce do relaksu i wypoczynku (mini zoo) to duża możliwość i integracji i nawiązywania relacji w pięknej dzielnicy jaką jest zielony Maciejów. Miejsce odpoczynku i relaksu dla seniorów, dorosłych i najmłodszych na łamach natury. W ramach projektu zamierzamy stworzyć mieszkańcom miejsce do spotkań, gdzie można odpocząć, porozmawiać czy poczytać książki. Miejsce posłuży do zwiedzania i podziwiania zwierząt min. koni, alpaka, kucyków, osiołków i wszelkich innych zwierzątek, które dzięki projektowi zamieszkają na obiekcie oraz zdobywania wiedzy na ich temat i otaczającej ich przyrody. Całość inwestycji znalazłaby się terenie Klubu Jeździeckiego Maciejówka MOSiR Zabrze. Projekt przeznaczony dla wszystkich mieszkańców bez ograniczeń wiekowych a jego największą zaletą to możliwość relaksu i aktywnego wypoczynku oraz spaceru w kontakcie z przyrodą i zwierzętami co nasz projekt gwarantuje. Projekt będzie miał wysoki zasięg oddziaływania ponieważ obecnie klub przyciąga mieszkańców nie tylko Maciejowa czy Zabrze ale z całego regionu. Z jego infrastruktury korzystają zarówno najmłodszy jak i seniorzy. W opinii coraz częściej

przybywających odwiedzających miejsce to stanowi bardzo atrakcyjny punkt na mapie miasta Zabrze.

Dla jakich grup odbiorców (beneficjentów) projekt jest przeznaczony:

- ⇒ Dzieci
- ⇒ Młodzież
- ⇒ Osoby z niepełnosprawnościami
- ⇒ Dorośli
- ⇒ Osoby starsze
- ⇒ Przyroda

Szacunkowo określona liczba osób korzystających z projektu po jego realizacji (beneficjentów):

Szacujemy ok. 200-300 osób korzystających z obiektu w różnych porach dnia. Rano dzieci młodzież a osoby starsze i seniorzy popołudniem. Ponadto należy doliczyć beneficjentów klubu. Teren bardzo mocno odwiedzany w okresie letnim, gdy sąsiadujące z nim kąpielisko leśne jest otwarte. W trakcie sezonu jeździeckiego odbywa się też szereg imprez dla mieszkańców m. in. ogónopolskie zawody PONY CUP czy jesienne słynne Hubertusy, które przyciągają rzesze widzów. Nowe zagospodarowanie terenu przysporzy im mnóstwo dodatkowych atrakcji.

Opis zasad publicznej dostępności efektów realizacji projektu, określenie proponowanego dysponenta efektów realizacji projektu (a w sytuacji kiedy uzasadnione — opis przebiegu realizacji projektu):

Projekt zakłada ogólnodostępne alternatywne miejsce do spędzania czasu wolnego i wypoczynku dla mieszkańców. Wszystkie wymienione rzeczy oraz cała infrastruktura znajdować się będzie na terenie gminy Zabrze a dysponentem będzie MOSiR Zabrze.

Przewidywane cele do osiągnięcia:

1. Propagowanie zdrowego stylu życia wśród dzieci i młodzieży, osób starszych oraz seniorów.
2. Kreowanie pozytywnych wzorców dotyczących aktywnego spędzania czasu
3. Integracja społeczna, nawiązywanie relacji w środowisku lokalnym.
4. Edukacja

P0057 Modernizacja i remont szkolnej biblioteki

Status projektu: ZWERYFIKOWANY

Wartość wniosku do listy do głosowania: 175 000,00 zł

Pula: Maciejów — dzielnica „mała”

Streszczenie projektu (wg wniosku mieszkańca):

Projekt obejmuje remont biblioteki, tj.: wymianę podłogi i oświetlenia; pomalowanie ścian i sufitu; stworzenie 5 stanowisk komputerowych, wyposażenie pomieszczenia w odpowiednie meble i alarm.

Autorka: Katarzyna Korbel

Czy projekt dopuszczony do głosowania? TAK

Pula: Maciejów — dzielnica „mała”

Wartość puli: 175 000,00 zł

Wartość projektu wg wniosku: 175 000,00 zł

Wartość projektu do głosowania: 175 000,00 zł

Kategoria projektu:

⇒ edukacja

⇒ kultura

Lokalizacja: Johanna Pestalozziego 16

Uszczegółowienie lokalizacji:

Budynek Szkoły Podstawowej nr 23 im. Tadeusza Kościuszki w Zabrze

Działki ewidencyjne (wg wskazań mieszkańca):

Działka nr 1911/215

Zasięg oddziaływania projektu:

Mieszkańcy dzielnicy Maciejów

Dla jakich grup odbiorców (beneficjentów) projekt jest przeznaczony:

⇒ Dzieci

⇒ Młodzież

⇒ Osoby z niepełnosprawnościami

⇒ Dorośli

⇒ Osoby starsze

Szacunkowo określona liczba osób korzystających z projektu po jego realizacji (beneficjentów):

Okolo 1 500 (jeden tysiąc pięćset)

Opis zasad publicznej dostępności efektów realizacji projektu, określenie proponowanego dysponenta efektów realizacji projektu (a w sytuacji kiedy uzasadnione — opis przebiegu realizacji projektu):

Cykliczne spotkania z mieszkańcami (w tym z seniorami i osobami niepełnosprawnymi).

Udostępnianie zbiorów absolwentom.

Spotkania autorskie.

Konkursy czytelnicze, literackie, plastyczne, fotograficzne dla mieszkańców.

Promowanie dorobku kulturalnego szkoły, dzielnicy, regionu.

Słuchanie audiobooków.

Upamiętnianie najważniejszych wydarzeń, rocznic i świąt poprzez wystawy, gazetki, czytanie literatury na określony temat.

Przewidywane cele do osiągnięcia:

Integracja środowiska lokalnego i łączenie pokoleń przez działania kulturalne.

Promocja czytelnictwa pokoleniowego (dziadkowie, rodzice, dzieci).

Zapobieganie wykluczeniu seniorów i osób niepełnosprawnych poprzez możliwość uczestnictwa w życiu kulturalnym szkoły.

Pielęgnowanie tradycji regionalnych (warsztaty, kiermasze).

Udostępnianie zasobów biblioteczno-multimedialnych szerokiemu gronu czytelników.

Modernizacja biblioteki jest inwestycją długofalową.

Z jej efektów będą korzystać obecne i przyszłe pokolenia mieszkańców Maciejowa.

P0058 Doposażenie jednostki Ochotniczej Straży Pożarnej w niezbędny sprzęt do ratowania życia i mienia ludzkiego w ramach specyfikacji ratownictwa technicznego

Status projektu: ZWERYFIKOWANY

Wartość wniosku do listy do głosowania: 110 000,00 zł

Pula: Grzybowice — dzielnica „mała”

Streszczenie projektu (wg wniosku mieszkańca):

Doposażenie jednostki Ochotniczej Straży Pożarnej w niezbędny sprzęt do ratowania życia i mienia mieszkańców miasta Zabrze. Zakup umundurowania specjalnego oraz sprzętu zapewniającego sprawne i ergonomiczne działanie strażaków podczas akcji ratowniczo-gaśniczej.

Autor: Dariusz Lis

Czy projekt dopuszczony do głosowania? TAK

Pula: Grzybowice — dzielnica „mała”

Wartość puli: 175 000,00 zł

Wartość projektu wg wniosku: 110 000,00 zł

Wartość projektu do głosowania: 110 000,00 zł

Kategoria projektu:

⇒ Inna: bezpieczeństwo

Lokalizacja: Zabrze, ul. Warmińska 1

Uszczegółowienie lokalizacji: Ochotnicza Straż Pożarna w Grzybowicach

Działki ewidencyjne (wg wskazań mieszkańca):

Obiekt we władaniu Miasta Zabrze

Zasięg oddziaływania projektu:

Mieszkańcy Miasta Zabrze, Miasto Zabrze

Dla jakich grup odbiorców (beneficjentów) projekt jest przeznaczony:

⇒ Dzieci

⇒ Młodzież

⇒ Osoby z niepełnosprawnościami

⇒ Dorośli

⇒ Osoby starsze

⇒ Przyroda

Szacunkowo określona liczba osób korzystających z projektu po jego realizacji (beneficjentów):

ok. 170 000 osób

Opis zasad publicznej dostępności efektów realizacji projektu, określenie proponowanego dysponenta efektów realizacji projektu (a w sytuacji kiedy uzasadnione — opis przebiegu realizacji projektu):

Ochotnicza Straż Pożarna

Przewidywane cele do osiągnięcia:

— zapewnienie wieloletniej sprawności sprzętu,

— bezpieczeństwo strażaków podczas akcji ratowniczo-gaśniczych,

— zwiększenie bezpieczeństwa wśród mieszkańców,

— poprawa bezpieczeństwa środowiskowego i ekologicznego,

- profesjonalne wykonywanie zadań przy akcjach ratowniczo-gaśniczych,
- skuteczność działań przy pomocy nowoczesnego sprzętu.

P0059 Lepsza Helenka — nowoczesne doświetlenie LED przejścia dla pieszych na ul. Jordana

Status projektu: ZWERYFIKOWANY

Wartość wniosku do listy do głosowania: 50 000,00 zł

Pula: Helenka — dzielnica „duża”

Streszczenie projektu (wg wniosku mieszkańca):

Znacząco poprawiające bezpieczeństwo i komfort pieszych i kierowców nowoczesne, energooszczędne, dwupunktowe doświetlenie LED jednego z najniebezpieczniejszych przejść dla pieszych w dzielnicy — na ul. Jordana, przy przystanku „Helenka Kościół”

Autor: Marcin Szczerba

Czy projekt dopuszczony do głosowania? TAK

Pula: Helenka — dzielnica „duża”

Wartość puli: 350 000,00 zł

Wartość projektu wg wniosku: 50 000,00 zł

Wartość projektu do głosowania: 50 000,00 zł

Kategoria projektu:

⇒ zdrowie

⇒ przestrzeń publiczna

⇒ drogi/komunikacja

Lokalizacja: ul. Jordana

Uszczegółowienie lokalizacji:

ul. Jordana przy przystanku „Helenka PCK” (Wnioskodawca skorygował: „Helenka Kościół”)

Działki ewidencyjne (wg wskazań mieszkańca):
360/56

Zasięg oddziaływania projektu:

Piesi przechodzący przez ulicę, kierowcy i pasażerowie przejeżdżających pojazdów, bezpieczeństwo komunikacyjne okolicy. Projekt zakłada montaż latarni LED w celu doświetlenia przejścia dla pieszych na ruchliwej ulicy.

Dla jakich grup odbiorców (beneficjentów) projekt jest przeznaczony:

- ⇒ Dzieci
- ⇒ Młodzież
- ⇒ Osoby z niepełnosprawnościami
- ⇒ Dorosli
- ⇒ Osoby starsze

Szacunkowo określona liczba osób korzystających z projektu po jego realizacji (beneficjentów):

Około 8 000 osób dziennie (2 tys. przechodniów i 6 tys. kierowców i pasażerów)

Opis zasad publicznej dostępności efektów realizacji projektu, określenie proponowanego dysponenta efektów realizacji projektu (a w sytuacji kiedy uzasadnione — opis przebiegu realizacji projektu):

Ogólnodostępne, całodobowo, bezpłatnie.

Dysponent: Miasto Zabrze.

Etapy realizacji: Sporządzenie projektu. Zamówienie i dostawa elementów latarni. Montaż latarni wraz z przyłączeniem do sieci energetycznej.

Przewidywane cele do osiągnięcia:

Znaczna poprawa bezpieczeństwa i komfortu pieszego przechodzenia oraz przejazdu samochodem; zmniejszenie liczby wypadków z udziałem pieszych: wzrost poczucia zadbania i bezpieczeństwa okolicy w świadomości jej mieszkańców; poprawa efektywności energetycznej i oszczędność kosztów eksploatacji przez zastosowanie technologii LED.

Uwagi przy ocenie:

Zgodnie z wytycznymi prawidłowego oświetlenia przejść dla pieszych rekomendowanymi przez Ministra Infrastruktury decyzja o oświetleniu przejść dla pieszych winna być poprzedzona szczegółową analizą, która stanowi podstawę podjęcia decyzji o wykonaniu oświetlenia przejścia dla pieszych.

P0060 [anonimizacja] — poprawa bezpieczeństwa w Grzybowicach

Status projektu: ZWERYFIKOWANY

Wartość wniosku do listy do głosowania: 175 000,00 zł

Pula: Grzybowice — dzielnica „mała”

Streszczenie projektu (wg wniosku mieszkańca):

Poprawa bezpieczeństwa mieszkańców Grzybowic oraz osób korzystających z boiska, placu zabaw i siłowni plenerowej przy ul. Warmińskiej poprzez budowę systemu monitoringu miejskiego składającego się z dwóch kamer. Ponadto budowa systemu monitoringu miejskiego we wskazanym rejonie zapewni ochronę elementów infrastruktury publicznej przed aktami wandalizmu.

Autor: Sławomir Such

Czy projekt dopuszczony do głosowania? TAK

Pula: Grzybowice — dzielnica „mała”

Wartość puli: 175 000,00 zł

Wartość projektu wg wniosku: 175 000,00 zł

Wartość projektu do głosowania: 175 000,00 zł

Kategoria projektu:

⇒ przestrzeń publiczna

⇒ Inna: bezpieczeństwo

Lokalizacja: Ul. Warmińska

Uszczegółowienie lokalizacji: Teren boiska, placu zabaw i siłowni plenerowej.

Działki ewidencyjne (wg wskazań mieszkańca):

682/98 obręb Grzybowice

Zasięg oddziaływania projektu:

Mieszkańcy Grzybowic oraz osoby korzystających z boiska, placu zabaw i siłowni plenerowej.

Dla jakich grup odbiorców (beneficjentów) projekt jest przeznaczony:

- ⇒ Dzieci
- ⇒ Młodzież
- ⇒ Osoby z niepełnosprawnościami
- ⇒ Dorośli
- ⇒ Osoby starsze

Szacunkowo określona liczba osób korzystających z projektu po jego realizacji (beneficjentów):

1 000 dziennie (tj. osoby korzystające z boiska, placu zabaw, siłowni plenerowej oraz osoby przechodzące i przyjeżdżające w tym rejonie)

Opis zasad publicznej dostępności efektów realizacji projektu, określenie proponowanego dysponenta efektów realizacji projektu (a w sytuacji kiedy uzasadnione — opis przebiegu realizacji projektu):

Ogólnodostępne bezpłatnie i całodobowo.

Dysponent: Miasto Zabrze.

Etapy realizacji: Sporządzenie projektu, zamówienie, dostawa elementów monitoringu. Montaż monitoringu oraz przyłączenie do sieci energetycznej oraz teleinformatycznej.

Przewidywane cele do osiągnięcia:

Poprawa bezpieczeństwa w dzielnicy Grzybowice, poprawa bezpieczeństwa i poczucia bezpieczeństwa przez mieszkańców oraz osoby korzystające z boiska, placu zabaw i siłowni plenerowej. Oddziaływanie prewencyjne oraz zabezpieczenie mienia publicznego przed aktami wandalizmu.

P0061 Radosna oaza — otoczona zielenią tężnia solankowa z miejscem zabaw dla dzieci

Status projektu: ZWERYFIKOWANY

Wartość wniosku do listy do głosowania: 350 000,00 zł

Pula: Guido — dzielnica „duża”

Streszczenie projektu (wg wniosku mieszkańca):

„Radosna oaza — otoczona zielenią tężnia solankowa z miejscem zabaw dla dzieci” to miejsce zabaw ruchowych dla dzieci oraz relaksu dla każdego pokolenia. Na projekt składa się strefa relaksu z mini tężnią ogrodową, ławkami, oraz zieloną ścieżką wśród kwiatów i ozdobnych krzewów. Cały obiekt jest monitorowany.

Drewniana strefa zabaw dla dzieci w każdym wieku oraz drewniana sala lekcyjna, która po czasie lekcji może pełnić funkcję relaksu dla okolicznych mieszkańców.

Autorka: Aneta Ząbkiewicz-Szweda

Czy projekt dopuszczony do głosowania? TAK

Pula: Guido — dzielnica „duża”

Wartość puli: 350 000,00 zł

Wartość projektu wg wniosku: 338 793,00 zł

Wartość projektu po weryfikacji: 350 000,00 zł

Wartość projektu do głosowania: 350 000,00 zł

Kategoria projektu:

⇒ edukacja

⇒ zdrowie

⇒ przestrzeń publiczna

Lokalizacja: Michała Wolskiego 10

Uszczegółowienie lokalizacji:

podwórko szkolne Szkoły Podstawowej Specjalnej Nr 39 im. Marii Montessori w Zabrze

Działki ewidencyjne (wg wskazań mieszkańca):

840/35 839/35

Zasięg oddziaływania projektu:

Projekt przeznaczony jest dla osób w każdym wieku. Dorośli będą mogli odpocząć przy tężni solankowej wokół przyjemnej zieleni i kwiatów. Mikroklimat powstały wokół tężni wykorzystywany jest w profilaktyce i leczeniu wielu dolegliwości. Natomiast w promieniu kilku metrów od tężni dzieci znajdą miejsce do zabawy na świeżym powietrzu pokonując tor przeszkód, bawiąc się w domku wyposażonym w mini drewnianą kuchnię, czy korzystając z huśtawek oraz chroniącej przed nadmiernym słońcem drewnianej sali lekcyjnej. Całość zabezpiecza monitoring obiektowy.

Dla jakich grup odbiorców (beneficjentów) projekt jest przeznaczony:

⇒ Dzieci

⇒ Młodzież

⇒ Osoby z niepełnosprawnościami

- ⇒ Dorośli
- ⇒ Osoby starsze

Szacunkowo określona liczba osób korzystających z projektu po jego realizacji (beneficjentów):

300

Opis zasad publicznej dostępności efektów realizacji projektu, określenie proponowanego dysponenta efektów realizacji projektu (a w sytuacji kiedy uzasadnione — opis przebiegu realizacji projektu):

- „Radosna oaza — otoczona zielenią tężnia solankowa z miejscem zabaw dla dzieci” jest przeznaczony dla wszystkich mieszkańców, jednak z racji znajdowania się na terenie szkoły, w dni szkolne do godziny 16.00 będzie dostępny tylko dla uczniów Szkoły Podstawowej Specjalnej Nr 39 w Zabrze.
- od godziny 16.00 oraz w dni wolne zajęć dydaktycznych obiekt może być użytkowany przez osoby z sąsiedniego osiedla mieszkaniowego oraz wszystkich mieszkańców z zachowaniem zasad prawidłowego użytkowania urządzeń oraz zasad kulturalnego zachowania się w miejscach publicznych.

Przewidywane cele do osiągnięcia:

- stworzenie miejsca gdzie dorośli razem z dziećmi mogliby wspólnie, miło i zdrowo spędzić czas na świeżym powietrzu,
- usprawnienie funkcji poznawczo-ruchowych dzieci,
- wypełnienie niszy tego typu miejsc w najbliższej okolicy,
- podniesienie funkcjonalności placu zabaw przy Szkole Podstawowej Specjalnej Nr 39 w Zabrze,
- stworzenie warunków do efektywnej nauki na świeżym powietrzu.

Uwagi przy ocenie:

1. Z uwagi na walory zabytkowe budynek szkoły przy której planowane jest zadanie został ujęty w gminnej ewidencji zabytków.
2. Planowany monitoring obiektowy polega na dołożeniu do istniejącej sieci

nowych elementów.

Tabela — weryfikacja kosztorysu*

Lp	Element kosztu	Kosztorys wnioskodawcy		Kosztorys po weryfikacji urzędu	
		Wartość	Podstawa szacunku	Wartość	Podstawa szacunku
1.	Koszt projektu 5%	15 760,00	Cennik miejski	15 760,00	zgodnie z wnioskiem
2.	Nadzór inwestorski	7 900,00	Cennik miejski	7 900,00	zgodnie z wnioskiem
3.	Zabawki wraz z montażem	187 583,00	Oferta firmy	187 583,00	zgodnie z wnioskiem
3.1.	Doble Swing Huśtawka – Kukułcze jajo	12 697,29		12 697,29	zgodnie z wnioskiem
3.2.	Domek drewniany	23 392,76		23 392,76	zgodnie z wnioskiem
3.3.	Stolik kuchenny	6 894,15		6 894,15	zgodnie z wnioskiem
3.4.	Tor przeszkód Gobi - drewniany	25 737,75		25 737,75	zgodnie z wnioskiem
3.5.	Podwójna huśtawka	4 849,28		4 849,28	zgodnie z wnioskiem
3.6.	Sala lekcyjna na świeżym powietrzu – z zadaszeniem	63 040,58		63 040,58	zgodnie z wnioskiem
3.7.	Montaż i transport	34 218,60		34 218,60	zgodnie z wnioskiem
3.8.	Tor przeszkód wraz z montażem	16 752,60		16 752,60	zgodnie z wnioskiem
4.	Nawierzchnia sztuczna – maty przerostowe	35 000,00	Oferta internet	35 000,00	zgodnie z wnioskiem
5.	Tężnia solankowa ogrodowa	60 270,00	Oferta internet	71 477,00	Cena rynkowa
5.1.	Tężnia solankowa z montażem	55 350,00		55 350,00	zgodnie z wnioskiem
5.2.	Roczny zapas solanki z dostawą	4 920,00		16 127,00	Cena rynkowa
6.	Zakup i montaż ławek wandaloodpornej 2 szt.	7 380,00	Cennik miejski	7 380,00	zgodnie z wnioskiem
7.	Zakup i montaż kosza na śmieci 2 szt.	1 800,00	Cennik miejski	1 800,00	zgodnie z wnioskiem
8.	Ogród relaksacyjny	5 100,00	szacunkowe ceny rynkowe	5 100,00	zgodnie z wnioskiem
8.1.	Kraężki betonowe (imitujące drewno) 40 szt.	1 200,00		1 200,00	zgodnie z wnioskiem
8.2.	Krzew ozdobny 10 szt.	500,00		500,00	zgodnie z wnioskiem
8.3.	Rośliny ozdobne 100 szt.	1 000,00		1 000,00	zgodnie z wnioskiem
8.4.	Nasiona kwiatów 25 szt.	400,00		400,00	zgodnie z wnioskiem
8.5.	Ziemia 20 t.	2 000,00	2 000,00	zgodnie z wnioskiem	
9.	Regulamin korzystania z urządzeń	3 000,00	Oferta internet	3 000,00	zgodnie z wnioskiem
10.	Monitoring obiektowy	15 000,00	Cennik miejski	15 000,00	zgodnie z wnioskiem
10.1.	Kamera 6 szt.	9 000,00		9 000,00	zgodnie z wnioskiem
10.2.	Rejestrator	2 000,00		2 000,00	zgodnie z wnioskiem
10.3.	Switch	2 000,00		2 000,00	zgodnie z wnioskiem
10.4.	Dysk	1 000,00		1 000,00	zgodnie z wnioskiem
10.5.	Monitor	1 000,00		1 000,00	zgodnie z wnioskiem
—	Wartość projektu brutto*	338 793,00	-	350 000,00	-

P0062 „Aktywność łączy pokolenia” — integracja seniorów z Domu Pomocy Społecznej z lokalną społecznością

Status projektu: ZWERYFIKOWANY

Wartość wniosku do listy do głosowania: 61 753,32 zł

Pula: Śródmieście — dzielnica „duża”

Streszczenie projektu (wg wniosku mieszkańca):

Projekt obejmuje dwie strefy aktywności na terenie ogrodu Domu Pomocy Społecznej nr 3 w Zabrze: budowę zewnętrznej siłowni, w której znajdują się: piechur i orbitrek, motyl i rower oraz prasa nożna i wioślarz. Miejsce to umożliwi osobom korzystającym podniesienie kondycji fizycznej, poprawę koordynacji

ruchowej, pomoże w utrzymaniu poprawnej postawy ciała. Dodatkową zaletą siłowni plenerowej jest możliwość spędzania wolnego czasu na świeżym powietrzu. Druga strefa to strefa aktywności intelektualnej, zawierać będzie betonowy stół do gry w szachy i chińczyka. Ogród na terenie Domu Pomocy Społecznej nr 3 jest duży i posiada dobrą lokalizację, umieszczenie na jego terenie siłowni i stołu do gier planszowych spowoduje, że ludzie w różnym wieku będą mogli razem spędzać czas. Realizacja projektu miałaby ogromny wpływ nie tylko na zdrowie ale również na wielopokoleniową integrację oraz podtrzymanie pozytywnych relacji społecznych.

Czy projekt dopuszczony do głosowania? TAK

Pula: Śródmieście — dzielnica „duża”

Wartość puli: 350 000,00 zł

Wartość projektu wg wniosku: 31 378,20 zł

Wartość projektu po weryfikacji: 61 753,32 zł

Wartość projektu do głosowania: 61 753,32 zł

Kategoria projektu:

⇒ sport

⇒ zdrowie

⇒ pomoc społeczna

Lokalizacja: ul. Wiktora Brysza 3

Uszczegółowienie lokalizacji: Dom Pomocy Społecznej nr 3

Działki ewidencyjne (wg wskazań mieszkańca):

739/82, 741/82, 111/17, 230/17, 503/18

Zasięg oddziaływania projektu:

Przewidywalny zasięg oddziaływania projektu obejmuje Dzielnicę Śródmieście, osoby starsze i niepełnosprawne skupione w zabrzańskich organizacjach pozarządowych, dzieci i młodzież z pobliskich placówek.

Dla jakich grup odbiorców (beneficjentów) projekt jest przeznaczony:

⇒ Dzieci

⇒ Młodzież

⇒ Osoby z niepełnosprawnościami

⇒ Dorośli

⇒ Osoby starsze

Szacunkowo określona liczba osób korzystających z projektu po jego realizacji (beneficjentów):

Szacunkowa liczba beneficjentów to około 500 osób, mieszkańców Zabrze w różnym wieku;

- młodzież ze Szkoły Podstawowej nr 5 i nr 36
- dzieci z Przedszkola nr 34
- uczestnicy Klubu Integracji Społecznej
- osoby starsze i niepełnosprawne skupione w zabrzańskich organizacjach pozarządowych
- pobliscy mieszkańcy
- młodzież z Zespołu Szkół Ogólnokształcących

Opis zasad publicznej dostępności efektów realizacji projektu, określenie proponowanego dysponenta efektów realizacji projektu (a w sytuacji kiedy uzasadnione — opis przebiegu realizacji projektu):

Beneficjenci będą mogli korzystać z efektów realizacji projektu w okresie letnim od godziny 9:00 do 19:00, a w porze zimowej od 9:00 do 16:00.

Po zakończeniu prac montażowych nastąpi uroczyste otwarcie. Projekt będzie promowany na FB Domu Pomocy Społecznej nr 3, zostaną poinformowane pobliskie placówki oraz lokalna prasa.

Przewidywane cele do osiągnięcia:

- integracja międzypokoleniowa (seniorzy, młodzież, dzieci)
- zachęcanie osób w różnym wieku do aktywnego wypoczynku
- podniesienie sprawności intelektualnej i promocja aktywnego spędzania czasu
- podniesienie atrakcyjności centrum miasta
- nauka wzajemnej między pokoleniowej tolerancji poprzez wspólne spędzanie wolnego czasu
- zwiększenie świadomości Mieszkańców w zakresie funkcjonowania osób starszych i niepełnosprawnych

Uwagi przy ocenie:

Tabela — weryfikacja kosztorysu*

Lp	Element kosztu	Kosztorys wnioskodawcy		Kosztorys po weryfikacji urzędu	
		Wartość	Podstawa szacunku	Wartość	Podstawa szacunku
1	motyl klasyczny + pylon + rower	7859,70	HERKULES Siłownie Zewnętrzne Pogorzyce	9431,64	HERKULES Siłownie Zewnętrzne Pogorzyce
2	prasa nożna + pylon + wioślacz	6494,40	HERKULES Siłownie Zewnętrzne Pogorzyce	7793,28	HERKULES Siłownie Zewnętrzne Pogorzyce
3	piechur/biegacz + pylon + orbitrek	7958,10	HERKULES Siłownie Zewnętrzne Pogorzyce	9549,72	HERKULES Siłownie Zewnętrzne Pogorzyce
4	Dostawa	200,00	HERKULES Siłownie Zewnętrzne Pogorzyce	295,00	HERKULES Siłownie Zewnętrzne Pogorzyce
5	Montaż	2400,00	HERKULES Siłownie	2880,00	HERKULES Siłownie
			Zewnętrzne Pogorzyce		Zewnętrzne Pogorzyce
6	Betonowy stół do gry w szachy i chińczyka	6236,00	ART-BUD ul Towarowa 28, Bydgoszcz	7483,20	ART-BUD ul Towarowa 28, Bydgoszcz
7	Przesyłka stołu	230,00	ART-BUD ul Towarowa 28, Bydgoszcz	276,00	ART-BUD ul Towarowa 28, Bydgoszcz
8	Kostka 41 m2 i 50 szt. obrzeży	-	-	5336,00	Bruk-Bet Nieciecza 199, Żabno
9	Dostawa kostki i obrzeży	-	-	708,48	Centrum Kostki Brukowej Delta Dąbrowa Górnica
10	Usługa brukarska	-	-	18000,00	Centrum Kostki Brukowej Delta Dąbrowa Górnica
—	Wartość projektu brutto*	31378,20	—	61753,32	—

P0063 Budowa placu zabaw dla dzieci oraz siłowni plenerowej dla dorosłych

Status projektu: ZWERYFIKOWANY

Wartość wniosku do listy do głosowania: 350 000,00 zł

Pula: Centrum Południe — dzielnica „duża”

Streszczenie projektu (wg wniosku mieszkańca):

Budowa ogólnodostępnego placu zabaw obejmująca urządzenia zabawowe wraz z nawierzchnią piaskową oraz budowa ogólnodostępnej profesjonalnej siłowni plenerowej dla dorosłych wraz z nawierzchnią.

Czy projekt dopuszczony do głosowania? TAK

Pula: Centrum Południe — dzielnica „duża”

Wartość puli: 350 000,00 zł

Wartość projektu wg wniosku: 350 000,00 zł

Wartość projektu do głosowania: 350 000,00 zł

Kategoria projektu:

⇒ edukacja

⇒ sport

Lokalizacja: Ulica św. Jerzego.

Działki ewidencyjne (wg wskazań mieszkańca):

Działka ewidencyjna nr 2932/44

Zasięg oddziaływania projektu:

Planowane realizacje mają być ogólnodostępne. Z uwagi na ich usytuowanie zasięg oddziaływania obejmie w szczególności mieszkańców ulic św. Jerzego, Pośpiecha, św. Urbana oraz osiedla mieszkaniowego przy ul. Broniewskiego.

Dla jakich grup odbiorców (beneficjentów) projekt jest przeznaczony:

⇒ Dzieci

⇒ Młodzież

⇒ Osoby z niepełnosprawnościami

⇒ Dorośli

Szacunkowo określona liczba osób korzystających z projektu po jego realizacji (beneficjentów):

Ilość osób korzystających z projektu nie jest łatwa do określenia, może jednak sięgać kilku tysięcy osób.

Opis zasad publicznej dostępności efektów realizacji projektu, określenie proponowanego dysponenta efektów realizacji projektu (a w sytuacji kiedy uzasadnione — opis przebiegu realizacji projektu):

Publiczna dostępność efektów realizacji projektu nie będzie w żaden sposób

ograniczona. Dysponentem efektów realizacji projektu byłby Wydział Infrastruktury Komunalnej UM w Zabrze, pod którego zarządem pozostaje teren.

Przewidywane cele do osiągnięcia:

Zapewnienie bezpiecznego miejsca zabaw dla dzieci oraz zapewnienie osobom dorosłym miejsca do uprawiania różnych form aktywności fizycznej.

P0064 Odszczurzenie miasta — deratyzacja

Status projektu: ZWERYFIKOWANY

Wartość wniosku do listy do głosowania: 500 000,00 zł

Pula: Projekt ogólnomiejski

Streszczenie projektu (wg wniosku mieszkańca):

Kompleksowa, obejmująca teren całego miasta akcja deratyzacyjna, mająca na celu zmniejszenie populacji gryzoni.

Czy projekt dopuszczony do głosowania? TAK

Pula: Projekt ogólnomiejski

Maksymalna wartość projektu: 500 000,00 zł

Wartość puli: 1 000 000,00 zł

Wartość projektu wg wniosku: 500 000,00 zł

Wartość projektu do głosowania: 500 000,00 zł

Kategoria projektu:

⇒ przestrzeń publiczna

Uszczegółowienie lokalizacji: Teren całego miasta.

Zasięg oddziaływania projektu:

Zasięg ogólnomiejski, przynoszący korzyści każdemu mieszkańcowi.

Dla jakich grup odbiorców (beneficjentów) projekt jest przeznaczony:

⇒ Przyroda

Szacunkowo określona liczba osób korzystających z projektu po jego realizacji (beneficjentów):

Wszyscy mieszkańcy miasta.

Opis zasad publicznej dostępności efektów realizacji projektu, określenie proponowanego dysponenta efektów realizacji projektu (a w sytuacji kiedy uzasadnione — opis przebiegu realizacji projektu):

Wszyscy mieszkańcy, bez wyjątku.

Przewidywane cele do osiągnięcia:

Strategia ograniczenia populacji gryzoni, w postaci deratyzacji terenów miasta Zabrze, w znaczący sposób ograniczy ich wzmożoną aktywność i wpłynie na czystość i porządek na terenie Zabrza.

Uwagi przy ocenie:

Wnioskodawca w korespondencji wskazał jako miejsca wykonywania deratyzacji sieci wodno kanalizacyjne zarządzane przez Miasto Zabrze oraz cieki wodne. Do wniosku dołączył zgodę Zabrzańskiego Przedsiębiorstwa Wodociągów i Kanalizacji w Zabrzu (ZPWiK) na przeprowadzenie akcji deratyzacji na sieciach kanalizacji sanitarnej będących własnością ZPWiK.

P0065 Lepsze Osiedle Młodego Górnika — nowoczesne doświetlenie LED przejścia dla pieszych na ul. Szybowej

Status projektu: ZWERYFIKOWANY

Wartość wniosku do listy do głosowania: 75 000,00 zł

Pula: Osiedle Młodego Górnika — dzielnica „mała”

Streszczenie projektu (wg wniosku mieszkańca):

Znacząco poprawiające bezpieczeństwo i komfort pieszych i kierowców nowoczesne, energooszczędne, dwupunktowe doświetlenie LED jednego z najniebezpieczniejszych przejść dla pieszych w dzielnicy — na skrzyżowaniu ul. Szybowa z Pod Borem

Autor: Marcin Szczerba

Czy projekt dopuszczony do głosowania? TAK

Pula: Osiedle Młodego Górnika — dzielnica „mała”

Wartość puli: 175 000,00 zł

Wartość projektu wg wniosku: 50 000,00 zł

Wartość projektu po weryfikacji: 75 000,00 zł

Wartość projektu do głosowania: 75 000,00 zł

Kategoria projektu:

⇒ zdrowie

⇒ przestrzeń publiczna

⇒ drogi/komunikacja

Lokalizacja: Skrzyżowanie ul. Szybowa z Pod Borem

Uszczegółowienie lokalizacji: Skrzyżowanie ul. Szybowa z Pod Borem

Działki ewidencyjne (wg wskazań mieszkańca):

73/15

148/15

Zasięg oddziaływania projektu:

Piesi przechodzący przez ulicę, kierowcy i pasażerowie przejeżdżających pojazdów, bezpieczeństwo komunikacyjne okolicy. Projekt zakłada montaż latarni LED w celu doświetlenia przejścia dla pieszych na ruchliwej ulicy.

Dla jakich grup odbiorców (beneficjentów) projekt jest przeznaczony:

⇒ Dzieci

⇒ Młodzież

⇒ Osoby z niepełnosprawnościami

⇒ Dorośli

⇒ Osoby starsze

⇒ Przyroda

Szacunkowo określona liczba osób korzystających z projektu po jego realizacji (beneficjentów):

Około 4 000 osób dziennie (1 tys. przechodniów i 5 tys. kierowców i pasażerów)

Opis zasad publicznej dostępności efektów realizacji projektu, określenie proponowanego dysponenta efektów realizacji projektu (a w sytuacji kiedy uzasadnione — opis przebiegu realizacji projektu):

Ogólnodostępne, całodobowo, bezpłatnie. Dysponent: Miasto Zabrze. Etapy realizacji: Sporządzenie projektu. Zamówienie i dostawa elementów latarni. Montaż latarni wraz z przyłączeniem do sieci energetycznej.

Przewidywane cele do osiągnięcia:

Znaczna poprawa bezpieczeństwa i komfortu pieszego przechodzenia oraz przejazdu samochodem; zmniejszenie liczby wypadków z udziałem pieszych; wzrost poczucia zadbania i bezpieczeństwa okolicy w świadomości jej mieszkańców; poprawa efektywności energetycznej i oszczędność kosztów eksploatacji przez zastosowanie technologii LED.

Uwagi przy ocenie:

Zgodnie z wytycznymi prawidłowego oświetlenia przejść dla pieszych rekomendowanymi przez Ministra Infrastruktury decyzja o oświetleniu przejść dla pieszych winna być poprzedzona szczegółową analizą, która stanowi podstawę podjęcia decyzji o wykonaniu oświetlenia przejścia dla pieszych.

Tabela — weryfikacja kosztorysu*

L p	Element kosztu	Kosztorys wnioskodawcy		Kosztorys po weryfikacji urzędu	
		Wartość	Podstawa szacunku	Wartość	Podstawa szacunku
1.	Wykonanie 1 przejścia dla pieszych	25 000,00 zł	Cennik miejski & Oferty dostawców np. www.enko.home.pl/cennik.html , www.tim.pl/oprawy-oswietleniowe/oprawy-zewnetrzne/oprawy-uliczne	55 000,00 zł	Na podstawie kosztorysów ofertowych.
2.	Projekt oświetlenia przejścia dla pieszych	20 000,00 zł	Cennik miejski	20 000,00 zł	Cennik miejski
3.	Rezerwa inflacyjna na wypadek wzrostu cen któregoś z elementów	5 000,00 zł	Szacunek własny	5 000,00 zł	Szacunek własny
—	Wartość projektu brutto*	50 000,00 zł	—	75 000,00 zł	—

P0066 Zakup sprzętu do organizacji imprez kulturalnych i sportowych, doświetlenie przejść dla pieszych, doposażenie urządzeń zabawowych na placu zabaw przy Przedszkolu Nr 39

Status projektu: ZWERYFIKOWANY

Wartość wniosku do listy do głosowania: 350 000,00 zł

Pula: Rokitnica — dzielnica „duża”

Streszczenie projektu (wg wniosku mieszkańca):

Zakup dla Rady Dzielnicy Rokitnica sprzętu do organizacji imprez sportowych oraz integracyjnych.

Nowoczesne, energooszczędne, dwupunktowe doświetlenie LED dwóch przejść dla pieszych na ul. Krakowskiej przy skrzyżowaniu z ulicami Andersa i Pomorską. Doposażenie placu zabaw przy Przedszkolu Nr 39.

Autor: Marcin Szczerba

Czy projekt dopuszczony do głosowania? TAK

Pula: Rokitnica — dzielnica „duża”

Wartość puli: 350 000,00 zł

Wartość projektu wg wniosku: 350 000,00 zł

Wartość projektu do głosowania: 350 000,00 zł

Kategoria projektu:

⇒ edukacja

⇒ kultura

⇒ przestrzeń publiczna

Lokalizacja:

41-808 Zabrze ul. Jordana 2 skrzyżowanie ul. Krakowska/Andersa,
Krakowska/Pomorska ul. Księcia Henryka Pobożnego 5

Działki ewidencyjne (wg wskazań mieszkańca):

Sprzęt dla Rady Dzielnicy: 4125/38

Przejścia dla pieszych: 212/3

Przedszkole: 1012/7

Zasięg oddziaływania projektu:

Dzielnica Rokitnica i Miasto Zabrze

Dla jakich grup odbiorców (beneficjentów) projekt jest przeznaczony:

⇒ Dzieci

⇒ Młodzież

⇒ Osoby z niepełnosprawnościami

⇒ Dorosli

⇒ Osoby starsze

Szacunkowo określona liczba osób korzystających z projektu po jego realizacji (beneficjentów):

10 000

Opis zasad publicznej dostępności efektów realizacji projektu, określenie proponowanego dysponenta efektów realizacji projektu (a w sytuacji kiedy uzasadnione — opis przebiegu realizacji projektu):

Sprzęt do organizacji imprez będzie dostępny dla mieszkańców dzielnicy w trakcie organizowanych przez Radę Dzielnicy i inne organizacje imprez plenerowych o charakterze kulturalnym, sportowym i rekreacyjnym.

Doświetlenie przejść — dostęp dla wszystkich.

Doposażenie urządzeń zabawowych na placu zabaw będzie dostępne dla najmłodszych mieszkańców dzielnicy.

Przewidywane cele do osiągnięcia:

Integracja mieszkańców. Poprawa bezpieczeństwa.

Uwagi przy ocenie:

Zgodnie z wytycznymi prawidłowego oświetlenia przejść dla pieszych rekomendowanymi przez Ministra Infrastruktury decyzja o oświetleniu przejść dla pieszych winna być poprzedzona szczegółową analizą, która stanowi podstawę podjęcia decyzji o wykonaniu oświetlenia przejścia dla pieszych.

P0067 Klasopracownia do nauki języka polskiego „Polski z Klasą” w Szkole Podstawowej nr 26 im. Rodła w Zabrze

Status projektu: ZWERYFIKOWANY

Wartość wniosku do listy do głosowania: 142 340,00 zł

Pula: Mikulczyce — dzielnica „duża”

Streszczenie projektu (wg wniosku mieszkańca):

Nowoczesna aranżacja klasopracowni w trosce o zdrowie fizyczne i psychiczne uczniów, ich rozwój intelektualny i poczucie estetyki.

Autor: Marcin Szczerba

Czy projekt dopuszczony do głosowania? TAK

Pula: Mikulczyce — dzielnica „duża”

Wartość puli: 350 000,00 zł

Wartość projektu wg wniosku: 100 000,00 zł

Wartość projektu po weryfikacji: 142 340,00 zł

Wartość projektu do głosowania: 142 340,00 zł

Kategoria projektu:

⇒ edukacja

⇒ kultura

Lokalizacja: ul. Stanisława Ogórka 9

Uszczegółowienie lokalizacji: Szkoła Podstawowa nr 26 im. Rodła

Zasięg oddziaływania projektu:

Uczniowie i nauczyciele Szkoły Podstawowa nr 26 im. Rodła.

Dla jakich grup odbiorców (beneficjentów) projekt jest przeznaczony:

⇒ Dzieci

⇒ Młodzież

⇒ Dorośli

Szacunkowo określona liczba osób korzystających z projektu po jego realizacji (beneficjentów):

500 osób

Opis zasad publicznej dostępności efektów realizacji projektu, określenie proponowanego dysponenta efektów realizacji projektu (a w sytuacji kiedy uzasadnione — opis przebiegu realizacji projektu):

Klasa będzie dostępna dla podopiecznych szkoły oraz dla mieszkańców dzielnicy poprzez organizowane w niej zajęcia nie tylko dla uczniów szkoły.

Przewidywane cele do osiągnięcia:

- zakup nowych stolików i krzeseł z regulowanymi nogami i ergonomicznymi oparciami wynika z troski o prawidłową postawę ucznia podczas długiego czasu spędzanego w pozycji siedzącej,
- modułowe stoliki umożliwią szybką modyfikację przestrzeni klasowej zgodnie z potrzebami bieżącymi lekcji (debata, praca w grupach, praca indywidualna),
- wygospodarowanie kąca czytelniczego i kreatywnego będzie sprzyjało wzmocnieniu więzi koleżeńskich, pozwoli na odpoczynek podczas przerwy, samoczynnie nastąpi stymulacja intelektualna uczniów,
- nowoczesna literatura z zakresu psychologii dzieci i młodzieży (dobrana do tej grupy wiekowej) zgromadzona w kąciu, wspomogą procesy terapeutyczne niezbędne obecne we współczesnej polskiej szkole,
- zakup nowoczesnych gier planszowych opartych na motywach lektur zachęci do czytelnictwa, wesprze proces dydaktyczny,

— wsparciu procesu edukacyjnemu służyć będzie również nowoczesny monitor dotykowy oraz edukacyjne programy komputerowe.

Uwagi przy ocenie:

Budynek Szkoły wpisany jest do gminnej ewidencji zabytków miasta Zabrze - Załącznik nr 2 do Zarządzenia Nr 279/BPP/2021. Wojewódzki Konserwator Zabytków może wydać zalecenia co opisanego we wniosku zamierzenia.

Tabela — weryfikacja kosztorysu*

Lp	Element kosztu	Kosztorys wnioskodawcy		Kosztorys po weryfikacji urzędu	
		Wartość	Podstawa szacunku	Wartość	Podstawa szacunku
1.	Malowanie pomieszczenia i wymiana wykładziny oraz instalacji elektrycznej.	40.000,00 zł	kosztorys	70.000,00 zł	Ceny rynkowe
2.	Dokumentacja projektowa			6000,00 zł	Na podstawie zrealizowanych inwestycji.
3.	Nadzór Inwestorski			4000,00 zł	Na podstawie zrealizowanych inwestycji.
4.	Zakup wyposażenia(ocena WO)	55.000,00		62.340,00 zł	Internet/ korekta dokonana przez WO
—	Wartość projektu brutto*	95.000,00 zł	—	142.340,00 zł	—

P0069 Wymiana nawierzchni ulicy Ciołkowskiego

Status projektu: ZWERYFIKOWANY

Wartość wniosku do listy do głosowania: 175 000,00 zł

Pula: Osiedle Mikołaja Kopernika — dzielnica „mała”

Streszczenie projektu (wg wniosku mieszkańca):

Projekt zakłada wymianę nawierzchni asfaltowej ulicy Ciołkowskiego od skrzyżowania z ulicą Bruna do Przychodni Zdrowia lub do wyczerpania środków finansowych przeznaczonych na w/w cel.

Autorka: Gabriela Bator

Czy projekt dopuszczony do głosowania? TAK

Pula: Osiedle Mikołaja Kopernika — dzielnica „mała”

Wartość puli: 175 000,00 zł

Wartość projektu wg wniosku: 175 000,00 zł

Wartość projektu do głosowania: 175 000,00 zł

Kategoria projektu:

⇒ przestrzeń publiczna

⇒ drogi/komunikacja

Lokalizacja:

Ulica Ciołkowskiego od skrzyżowania z ulicą Bruna do Przychodni Zdrowia

Działki ewidencyjne (wg wskazań mieszkańca):

1338/52

Zasięg oddziaływania projektu:

Mieszkańcy Zabrze korzystający z usług Przychodni Zdrowia NZOZ „Kopernik” przy ul. Ciołkowskiego 33 oraz wszyscy mieszkańcy dzielnicy.

Dla jakich grup odbiorców (beneficjentów) projekt jest przeznaczony:

⇒ Dzieci

⇒ Młodzież

⇒ Osoby z niepełnosprawnościami

⇒ Dorośli

⇒ Osoby starsze

Szacunkowo określona liczba osób korzystających z projektu po jego realizacji (beneficjentów):

Każdego dnia około 300 osób; w tygodniu 2 100; w miesiącu 6 300.

Opis zasad publicznej dostępności efektów realizacji projektu, określenie proponowanego dysponenta efektów realizacji projektu (a w sytuacji kiedy uzasadnione — opis przebiegu realizacji projektu):

Ulica Ciołkowskiego jest drogą jednokierunkową. Obecna nawierzchnia jest popękana z licznymi ubytkami asfaltu, który się wykruszył. Wykonanie nowej nawierzchni przyczyni się do poprawy bezpieczeństwa, poprawi infrastrukturę w dzielnicy i estetykę.

Przewidywane cele do osiągnięcia:

Zwiększenie komfortu życia mieszkańców dzielnicy i poprawa bezpieczeństwa osób korzystających z drogi.

P0070 Utworzenie miejsc parkingowych przy ulicy Marii Skłodowskiej-Curie **

Status projektu: ZWERYFIKOWANY

Wartość wniosku do listy do głosowania: 306 800,00 zł

Pula: Skłodowskiej-Curie — dzielnica „duża”

Streszczenie projektu (wg wniosku mieszkańca):

Zmiana infrastruktury parkingowej przy ulicy M. Skłodowskiej-Curie poprawi możliwości parkingowe na osiedlu oraz zostaną utworzone miejsca parkingowe dla osób niepełnosprawnych. Jednocześnie zostanie zagospodarowana zielen.

Autorka: Łucja Chrząstek-Bar

Czy projekt dopuszczony do głosowania? TAK

Pula: Skłodowskiej-Curie — dzielnica „duża”

Wartość puli: 350 000,00 zł

Wartość projektu wg wniosku: 200 000,00 zł

Wartość projektu po weryfikacji: 306 800,00 zł

Wartość projektu do głosowania: 306 800,00 zł

Kategoria projektu:

⇒ drogi/komunikacja

Lokalizacja:

od al. Korfantego (rondo) wzdłuż ul. Marii Skłodowskiej-Curie

Działki ewidencyjne (wg wskazań mieszkańca):

7356/29 lub 5130/30

Zasięg oddziaływania projektu:

W godzinach popołudniowo - nocnych z utwardzonych miejsc będą korzystać mieszkańcy a w godzinach rannych osoby korzystające z opieki ŚCCS.

Dla jakich grup odbiorców (beneficjentów) projekt jest przeznaczony:

⇒ Osoby z niepełnosprawnościami

⇒ Dorośli

Szacunkowo określona liczba osób korzystających z projektu po jego realizacji (beneficjentów):

ok. 1 000

Opis zasad publicznej dostępności efektów realizacji projektu, określenie proponowanego dysponenta efektów realizacji projektu (a w sytuacji kiedy uzasadnione — opis przebiegu realizacji projektu):

Projekt publiczny, ogólnodostępny dla mieszkańców, osób niepełnosprawnych oraz pacjentów ŚCCS.

Przewidywane cele do osiągnięcia:

Celem projektu jest poprawa infrastruktury parkingowej w ciągu ulicy oraz poprawa bezpieczeństwa, estetyki i zieleni miejskiej.

Uwagi przy ocenie:

Negatywnie opiniuje się wniosek w części dotyczącej lokalizacji miejsc parkingowych na działce 7356/29. Przedmiotowa działka położona jest w obrębie skrzyżowania ul. Marii Skłodowskiej-Curie z ul. Jana Kochanowskiego. Zgodnie z art. 49 ust. 1 ustawy prawo o ruchu drogowym (tj. Dz.U z 2023 r. poz.1047) „Zabrania się zatrzymania pojazdu na przejeździe kolejowym, na przejeździe tramwajowym, na skrzyżowaniu oraz w odległości mniejszej niż 10 m od przejazdu lub skrzyżowania.” Pozytywnie opiniuje się wniosek w części dotyczącej lokalizacji miejsc parkingowych na działce 5130/30, pod warunkiem usytuowania ich zgodnie z obowiązującymi przepisami.

Tabela — weryfikacja kosztorysu*

Lp	Element kosztu	Kosztorys wnioskodawcy		Kosztorys po weryfikacji urzędu	
		Wartość	Podstawa szacunku	Wartość	Podstawa szacunku
1.	Projekt + wykonanie nawierzchni, wykonanie miejsc postojowych dla osób niepełnosprawnych	300 m ² x 600 zł + 20 000,00 PLN	BRAK	200 000,00 (roboty budowlane)	Cennik miejski
2	Wykonanie robót (zwiększenie wartości o ok. 30% z uwagi na uzbrojenie podziemne			200 000,00 x 30% = 60 000,00	MZD
3	Wykonanie dokumentacji projektowej			15% x (200 000,00 + 60 000) = 39 000	Cennik miejski
4	Prowadzenie nadzoru inwestorskiego			3% x (200 000,00 + 60 000) = 7 800,00	Cennik miejski
—	Wartość projektu brutto*	200 000,00 zł	—	306 800 zł	—

P0071 Budowa miejsc postojowych dla samochodów osobowych

Status projektu: ZWERYFIKOWANY

Wartość wniosku do listy do głosowania: 350 000,00 zł

Pula: Skłodowskiej-Curie — dzielnica „duża”

Streszczenie projektu (wg wniosku mieszkańca):

Budowa miejsc postojowych dla 40 samochodów, w tym 38 o wym. 2,5 m × 5 m oraz 2 miejsc o wym. 3,6 m × 5 m (dla osób niepełnosprawnych) oraz oświetlenie powierzchni światłem latarni usytuowanej na środku. Nawierzchnia z kostki brukowej.

Czy projekt dopuszczony do głosowania? **TAK**

Pula: Skłodowskiej-Curie — dzielnica „duża”

Wartość puli: 350 000,00 zł

Wartość projektu wg wniosku: 350 000,00 zł

Wartość projektu do głosowania: 350 000,00 zł

Kategoria projektu:

⇒ drogi/komunikacja

Uszczegółowienie lokalizacji:

Wewnętrzny dziedziniec pomiędzy budynkami przy ul. Skłodowskiej 21-25, Cieszyńskiej 22-28, Spokojnej 7-11.

Działki ewidencyjne (wg wskazań mieszkańca):

Działka ewidencyjna nr 6620/45.

Zasięg oddziaływania projektu:

Teren planowanej inwestycji otoczony jest przez budynki mieszkalne położone przy ul. Skłodowskiej 21-25, Cieszyńskiej 22-28, Spokojnej 7-11 oraz przez garaże. Z tego względu głównymi beneficjentami projektu będą osoby zamieszkujące w tych budynkach, które na chwilę obecną parkują pojazdy na nieutwardzonym terenie.

Dla jakich grup odbiorców (beneficjentów) projekt jest przeznaczony:

⇒ Osoby z niepełnosprawnościami

⇒ Dorośli

Szacunkowo określona liczba osób korzystających z projektu po jego realizacji (beneficjentów):

W budynkach korzystających docelowo z miejsc postojowych znajduje się około 200 mieszkań. Szacunkowa liczba beneficjentów: 1 000 osób.

Opis zasad publicznej dostępności efektów realizacji projektu, określenie proponowanego dysponenta efektów realizacji projektu (a w sytuacji kiedy uzasadnione — opis przebiegu realizacji projektu):

Projekt z zasady przeznaczony jest dla mieszkańców budynków wielorodzinnych sąsiadujących z przedmiotową działką. Dysponentem efektów realizacji projektu byłaby Jednostka Gospodarki Nieruchomościami w Zabrzu, w której zarządzie pozostaje teren.

Przewidywane cele do osiągnięcia:

Rozwiązanie, przynajmniej częściowe, problemów parkingowych dotyczących określonej grupy mieszkańców Gminy Zabrze.

P0072 Rewitalizacja otoczenia stawu w Parku im. Powstańców Śląskich — budowa małej architektury i oświetlenia **

Status projektu: ZWERYFIKOWANY

Wartość wniosku do listy do głosowania: 35 058,00 zł

Pula: Centrum Południe — dzielnica „duża”

Streszczenie projektu (wg wniosku mieszkańca):

Budowa małej architektury (leżanek, ławek oraz koszy na śmieci) i lamp solarnych [w wyniku oceny wniosku wykreślono] przy stawie w Parku im. Powstańców Śląskich.

Czy projekt dopuszczony do głosowania? TAK

Pula: Centrum Południe — dzielnica „duża”

Wartość puli: 350 000,00 zł

Wartość projektu wg wniosku: 54 000,00 zł

Wartość projektu po weryfikacji: 35 058,00 zł

Wartość projektu do głosowania: 35 058,00 zł

Kategoria projektu:

- ⇒ ochrona środowiska
- ⇒ zieleń miejska
- ⇒ przestrzeń publiczna

Lokalizacja: Park im. Powstańców Śląskich przy ul. Czołgistów

Uszczegółowienie lokalizacji:

W bezpośrednim sąsiedztwie stawu znajdującego się w Parku.

Działki ewidencyjne (wg wskazań mieszkańca):

Działka nr 23/2 — gmina Zabrze

Zasięg oddziaływania projektu:

Projekt skierowany jest dla wszystkich mieszkańców dzielnicy Centrum Południe, Zabrze jak i pozostałych odwiedzających Park im. Powstańców Śląskich. Park ten jest z roku na rok coraz liczniej odwiedzany i z coraz większą liczbą atrakcji, dlatego przyjemne otoczenie przy stawie jeszcze bardziej urozmaici pobyt w parku oraz jego popularność wśród mieszkańców.

Dla jakich grup odbiorców (beneficjentów) projekt jest przeznaczony:

- ⇒ Dzieci
- ⇒ Młodzież
- ⇒ Osoby z niepełnosprawnościami
- ⇒ Dorośli
- ⇒ Osoby starsze
- ⇒ Przyroda

Szacunkowo określona liczba osób korzystających z projektu po jego realizacji (beneficjentów):

Okolo 300 osób dziennie.

Opis zasad publicznej dostępności efektów realizacji projektu, określenie proponowanego dysponenta efektów realizacji projektu (a w sytuacji kiedy uzasadnione — opis przebiegu realizacji projektu):

Wszystkie efekty projektu będą ogólnodostępne.

Przewidywane cele do osiągnięcia:

- Rozszerzenie oferty spędzania czasu w parku dla wszystkich odwiedzających.
- Zdrowotny wpływ przebywania na wolnym powietrzu wśród zieleni miejskiej.
- Poczucie bezpieczeństwa oraz możliwość przebywania w otoczeniu stawu po zmroku [w wyniku oceny wykreślono oświetlenie solarne].
- Ochrona środowiska i ograniczenie zaśmiecenia stawu i okolic.
- Propagowanie wśród Zabrzeńców spędzania czasu w parkach, poprzez podniesienie walorów estetycznych.

Uwagi przy ocenie:

Oświetlenie solarne w Parku Powstańców Śląskich zostało wykonane w 2016 r. w ramach budżetu obywatelskiego. Niestety zarówno lampy jak i panele fotowoltaiczne były systematycznie dewastowane po kolejnych naprawach. Z uwagi na konieczność zachowania zasad określonych w ar. 44 ust. 3 ustawy o finansach publicznych wniosek w zakresie lamp opiniuje się negatywnie. Proponujemy wykorzystanie ławek „wandalooodpornych”.

Tabela — weryfikacja kosztorysu*

Lp	Element kosztu	Kosztorys wnioskodawcy		Kosztorys po weryfikacji urzędu	
		Wartość	Podstawa szacunku	Wartość	Podstawa szacunku
	Montaż ławki z fundamentem z oparciem – 4 szt.	8 800,00 zł	Cennik miejski	14 760,00 zł	Cennik miejski ławki wandalooodporne
	Zakup i montaż kosza na śmieci – 4 szt.	3 600,00 zł	Cennik miejski	3 600,00 zł	Cennik miejski
	Oświetlenie solarne (typu czapla) – 3 szt.	25 500,00 zł	Cennik miejski		
	Leżanki dwuosobowe – szt.	8 100,00 zł	Oferta Allegro	8 698,00 zł	Oferta Allegro
	Wykonanie dokumentacji projektowej, dostawy i montażu	8 000,00 zł	Cennik miejski	8 000,00 zł	Cennik miejski
—	Wartość projektu brutto*	54 000,00 zł	—	35 058,00 zł	—

P0075 Wybieg dla zwierząt, wymiar 15 metrów × 30 metrów

Status projektu: ZWERYFIKOWANY

Wartość wniosku do listy do głosowania: 170 000,00 zł

Pula: Grzybowice — dzielnica „mała”

Streszczenie projektu (wg wniosku mieszkańca):

Zbudowanie wybiegu dla zwierząt poprzez przygotowanie podłoża tzn. zapewnienie prawidłowego drenażu. Ogrodzenie terenu, zapewniając dwa wejścia z czego jedno o szerokości umożliwiającej wjazd kosiarki, przewidzianego na wybieg. Wyposażenie w lampy zasilane z energii słonecznej, dwie ławeczki, dwa lub trzy kosze na zwierzęce odchody oraz kilka przeszkód dla zwierząt. Przygotowanie ścieżki umożliwiającej dojazd od ulicy.

Autor: Arkadiusz Bieras

Czy projekt dopuszczony do głosowania? **TAK**

Pula: Grzybowice — dzielnica „mała”

Wartość puli: 175 000,00 zł

Wartość projektu wg wniosku: 170 000,00 zł

Wartość projektu do głosowania: 170 000,00 zł

Kategoria projektu:

⇒ przestrzeń publiczna

Lokalizacja: Ulica Składowa

Uszczegółowienie lokalizacji:

Działka zlokalizowana 300 metrów od Skrzyżowania ulic Wincentego Witosa i Składowej w kierunku skrzyżowania ulic Składowej z Handlową.

Działki ewidencyjne (wg wskazań mieszkańca):

Działka o nr 1201/158

Zasięg oddziaływania projektu:

Dzielnica Grzybowice pozbawiona jest miejsc gdzie można wyprowadzać zwierzęta, a w ostatnim czasie intensywnie się rozbudowuje skutecznie betonując wszystkie tereny zielone gdzie można bezpiecznie wyprowadzać zwierzęta domowe.

Dla jakich grup odbiorców (beneficjentów) projekt jest przeznaczony:

⇒ Inne grupy beneficjentów: właściciele zwierząt

Szacunkowo określona liczba osób korzystających z projektu po jego realizacji (beneficjentów):

Wszyscy mieszkańcy dzielnicy Grzybowice

Opis zasad publicznej dostępności efektów realizacji projektu, określenie proponowanego dysponenta efektów realizacji projektu (a w sytuacji kiedy uzasadnione — opis przebiegu realizacji projektu):

Publiczna dostępność nieograniczona

Przewidywane cele do osiągnięcia:

Celem projektu stworzenie bezpiecznej strefy dla właścicieli zwierząt domowych, stworzenie miejsca gdzie właściciele pupili będą mogli się integrować i dzielić swoimi doświadczeniami. Zmniejszenie zanieczyszczenia dzielnicy.

Uwagi przy ocenie:

Tabela — weryfikacja kosztorysu*

Lp	Element kosztu	Kosztorys wnioskodawcy		Kosztorys po weryfikacji urzędu	
		Wartość	Podstawa szacunku	Wartość	Podstawa szacunku
	Wykonanie wybiegu dla psów wraz z dojściem	170 000,00	Cennik X edycji budżetu obywatelskiego w Zabrze	170 000,00	Cennik miejski
	Wykonanie dokumentacji projektowej	Brak pozycji w kosztorysie	Brak pozycji w kosztorysie		Cennik miejski
	Prowadzenie nadzoru inwestorskiego	Brak pozycji w kosztorysie	Brak pozycji w kosztorysie		Cennik miejski
—	Wartość projektu brutto*	170 000,00	—	—	—

P0076 Lepszy Pawłów — nowoczesne doświetlenie LED przejścia dla pieszych na ul. Sikorskiego. Autor: [anonimizacja]

Status projektu: ZWERYFIKOWANY

Wartość wniosku do listy do głosowania: 50 000,00 zł

Pula: Pawłów — dzielnica „mała”

Streszczenie projektu (wg wniosku mieszkańca):

Znacząco poprawiające bezpieczeństwo i komfort pieszych i kierowców nowoczesne, energooszczędne, dwupunktowe doświetlenie LED jednego z najniebezpieczniejszych przejść dla pieszych w dzielnicy — przy ul. Sikorskiego 105.

Autor: Kamil Żbikowski

Czy projekt dopuszczony do głosowania? **TAK**

Pula: Pawłów — dzielnica „mała”

Wartość puli: 175 000,00 zł

Wartość projektu wg wniosku: 50 000,00 zł

Wartość projektu do głosowania: 50 000,00 zł

Kategoria projektu:

- ⇒ przestrzeń publiczna
- ⇒ drogi/komunikacja
- ⇒ Inna: bezpieczeństwo

Lokalizacja: ul. Sikorskiego

Uszczegółowienie lokalizacji:

ul. Sikorskiego 105; po obu stronach przejścia — w każdym kierunku od strony nadjeżdżających pojazdów, tak aby światło kierowane było pod kątem w stronę pieszego i odbijało się od niego w kierunku oczu kierowcy najeżdżającego pojazdu

Działki ewidencyjne (wg wskazań mieszkańca):

4168/365, 2555/75

Zasięg oddziaływania projektu:

Piesi przechodzący przez ulicę, kierowcy i pasażerowie przejeżdżających pojazdów, bezpieczeństwo komunikacyjne okolicy. Projekt zakłada montaż latarni LED w celu doświetlenia przejścia dla pieszych na ruchliwej ulicy.

Dla jakich grup odbiorców (beneficjentów) projekt jest przeznaczony:

- ⇒ Dzieci
- ⇒ Młodzież
- ⇒ Osoby z niepełnosprawnościami
- ⇒ Dorośli
- ⇒ Osoby starsze
- ⇒ Inne grupy beneficjentów: kierowcy i pasażerowie pojazdów, piesi

Szacunkowo określona liczba osób korzystających z projektu po jego realizacji (beneficjentów):

Okolo 1 000 osób dziennie (100 przechodniów oraz 900 kierowców i pasażerów)

Opis zasad publicznej dostępności efektów realizacji projektu, określenie proponowanego dysponenta efektów realizacji projektu (a w sytuacji kiedy uzasadnione — opis przebiegu realizacji projektu):

Ogólnodostępne, całodobowo, bezpłatnie. Dysponent: Miasto Zabrze. Etapy realizacji: Sporządzenie projektu. Zamówienie i dostawa elementów latarni. Montaż latarni wraz z przyłączeniem do sieci energetycznej.

Przewidywane cele do osiągnięcia:

Znaczna poprawa bezpieczeństwa i komfortu pieszego przechodzenia oraz przejazdu samochodem; zmniejszenie liczby wypadków z udziałem pieszych; wzrost poczucia zadbania i bezpieczeństwa okolicy w świadomości jej mieszkańców; poprawa efektywności energetycznej i oszczędność kosztów eksploatacji przez zastosowanie technologii LED.

Uwagi przy ocenie:

Zgodnie z wytycznymi prawidłowego oświetlenia przejść dla pieszych rekomendowanymi przez Ministra Infrastruktury decyzja o oświetleniu przejść dla pieszych winna być poprzedzona szczegółową analizą, która stanowi podstawę podjęcia decyzji o wykonaniu oświetlenia przejścia dla pieszych.

P0077 Lepsze Kończyce — nowoczesne doświetlenie LED przejścia dla pieszych na ul. Paderewskiego. Autor: [anonimizacja]

Status projektu: ZWERYFIKOWANY

Wartość wniosku do listy do głosowania: 50 000,00 zł

Pula: Kończyce — dzielnica „mała”

Streszczenie projektu (wg wniosku mieszkańca):

Znacząco poprawiające bezpieczeństwo i komfort pieszych i kierowców nowoczesne, energooszczędne, dwupunktowe doświetlenie LED jednego z najniebezpieczniejszych przejść dla pieszych w dzielnicy — przy ul. Paderewskiego 89.

Autor: Kamil Żbikowski

Czy projekt dopuszczony do głosowania? TAK

Pula: Kończyce — dzielnica „mała”

Wartość puli: 175 000,00 zł

Wartość projektu wg wniosku: 50 000,00 zł

Wartość projektu do głosowania: 50 000,00 zł

Kategoria projektu:

- ⇒ przestrzeń publiczna
- ⇒ drogi/komunikacja
- ⇒ Inna: bezpieczeństwo

Lokalizacja: ul. Paderewskiego

Uszczegółowienie lokalizacji:

ul. Paderewskiego 89; po obu stronach przejścia — w każdym kierunku od strony nadjeżdżających pojazdów, tak aby światło kierowane było pod kątem w stronę pieszego i odbijało się od niego w kierunku oczu kierowcy najeżdżającego pojazdu

Działki ewidencyjne (wg wskazań mieszkańca):

2872/408

Zasięg oddziaływania projektu:

Piesi przechodzący przez ulicę, kierowcy i pasażerowie przejeżdżających pojazdów, bezpieczeństwo komunikacyjne okolicy. Projekt zakłada montaż latarni LED w celu doświetlenia przejścia dla pieszych na ruchliwej ulicy.

Dla jakich grup odbiorców (beneficjentów) projekt jest przeznaczony:

- ⇒ Dzieci
- ⇒ Młodzież
- ⇒ Osoby z niepełnosprawnościami
- ⇒ Dorosli
- ⇒ Osoby starsze
- ⇒ Inne grupy beneficjentów: kierowcy i pasażerowie pojazdów, piesi

Szacunkowo określona liczba osób korzystających z projektu po jego realizacji (beneficjentów):

Okolo 5 000 osób dziennie (200 przechodniów oraz 4 800 kierowców i pasażerów)

Opis zasad publicznej dostępności efektów realizacji projektu, określenie proponowanego dysponenta efektów realizacji projektu (a w sytuacji kiedy uzasadnione — opis przebiegu realizacji projektu):

Ogólnodostępne, całodobowo, bezpłatnie. Dysponent: Miasto Zabrze. Etapy realizacji: Sporządzenie projektu. Zamówienie i dostawa elementów latarni. Montaż latarni wraz z przyłączeniem do sieci energetycznej.

Przewidywane cele do osiągnięcia:

Znaczna poprawa bezpieczeństwa i komfortu pieszego przechodzenia oraz przejazdu samochodem; zmniejszenie liczby wypadków z udziałem pieszych; wzrost poczucia zadbania i bezpieczeństwa okolicy w świadomości jej mieszkańców; poprawa efektywności energetycznej i oszczędność kosztów eksploatacji przez zastosowanie technologii LED.

Uwagi przy ocenie:

Zgodnie z wytycznymi prawidłowego oświetlenia przejść dla pieszych rekomendowanymi przez Ministra Infrastruktury decyzja o oświetleniu przejść dla pieszych winna być poprzedzona szczegółową analizą, która stanowi podstawę podjęcia decyzji o wykonaniu oświetlenia przejścia dla pieszych.

**P0078 Lepsze Zaborze Południe — nowoczesne
doświetlenie LED przejścia dla pieszych na ul. Skargi. Autor:
[anonimizacja]**

Status projektu: ZWERYFIKOWANY

Wartość wniosku do listy do głosowania: 50 000,00 zł

Pula: Zaborze Południe — dzielnica „mała”

Streszczenie projektu (wg wniosku mieszkańca):

Znacząco poprawiające bezpieczeństwo i komfort pieszych i kierowców nowoczesne, energooszczędne, dwupunktowe doświetlenie LED jednego z najniebezpieczniejszych przejść dla pieszych w dzielnicy — na ul. Skargi, przy skrzyżowaniu z ul. Limanowskiego.

Autor: Kamil Żbikowski

Czy projekt dopuszczony do głosowania? TAK

Pula: Zaborze Południe — dzielnica „mała”

Wartość puli: 175 000,00 zł

Wartość projektu wg wniosku: 50 000,00 zł

Wartość projektu do głosowania: 50 000,00 zł

Kategoria projektu:

⇒ przestrzeń publiczna

⇒ drogi/komunikacja

⇒ Inna: bezpieczeństwo

Lokalizacja: ul. Skargi

Uszczegółowienie lokalizacji:

ul. Skargi, przy skrzyżowaniu z ul. Limanowskiego; po obu stronach przejścia — w każdym kierunku od strony nadjeżdżających pojazdów, tak aby światło kierowane było pod kątem w stronę pieszego i odbijało się od niego w kierunku oczu kierowcy najjeżdżającego pojazdu

Działki ewidencyjne (wg wskazań mieszkańca):

947/34

Zasięg oddziaływania projektu:

Piesi przechodzący przez ulicę, kierowcy i pasażerowie przejeżdżających pojazdów, bezpieczeństwo komunikacyjne okolicy. Projekt zakłada montaż latarni LED w celu doświetlenia przejścia dla pieszych na ruchliwej ulicy.

Dla jakich grup odbiorców (beneficjentów) projekt jest przeznaczony:

- ⇒ Dzieci
- ⇒ Młodzież
- ⇒ Osoby z niepełnosprawnościami
- ⇒ Dorośli
- ⇒ Osoby starsze
- ⇒ Inne grupy beneficjentów: kierowcy i pasażerowie pojazdów, piesi

Szacunkowo określona liczba osób korzystających z projektu po jego realizacji (beneficjentów):

Około 3 000 osób dziennie (200 przechodniów oraz 2 800 kierowców i pasażerów)

Opis zasad publicznej dostępności efektów realizacji projektu, określenie proponowanego dysponenta efektów realizacji projektu (a w sytuacji kiedy uzasadnione — opis przebiegu realizacji projektu):

Ogólnodostępne, całodobowo, bezpłatnie. Dysponent: Miasto Zabrze. Etapy realizacji: Sporządzenie projektu. Zamówienie i dostawa elementów latarni. Montaż latarni wraz z przyłączeniem do sieci energetycznej.

Przewidywane cele do osiągnięcia:

Znaczna poprawa bezpieczeństwa i komfortu pieszego przechodzenia oraz przejazdu samochodem; zmniejszenie liczby wypadków z udziałem pieszych; wzrost poczucia zadbania i bezpieczeństwa okolicy w świadomości jej mieszkańców; poprawa efektywności energetycznej i oszczędność kosztów eksploatacji przez zastosowanie technologii LED.

Uwagi przy ocenie:

Zgodnie z wytycznymi prawidłowego oświetlenia przejść dla pieszych rekomendowanymi przez Ministra Infrastruktury decyzja o oświetleniu przejść dla pieszych winna być poprzedzona szczegółową analizą, która stanowi podstawę podjęcia decyzji o wykonaniu oświetlenia przejścia dla pieszych.

P0079 Lepsze Guido — nowoczesne doświetlenie LED przejścia dla pieszych na ul. Makoszowskiej. Autor: [anonimizacja]

Status projektu: ZWERYFIKOWANY

Wartość wniosku do listy do głosowania: 50 000,00 zł

Pula: Guido — dzielnica „duża”

Streszczenie projektu (wg wniosku mieszkańca):

Znacząco poprawiające bezpieczeństwo i komfort pieszych i kierowców nowoczesne, energooszczędne, dwupunktowe doświetlenie LED jednego z najniebezpieczniejszych przejść dla pieszych w dzielnicy — na ul. Makoszowskiej, przy skrzyżowaniu z ul. Jesionową.

Autor: Kamil Żbikowski

Czy projekt dopuszczony do głosowania? TAK

Pula: Guido — dzielnica „duża”

Wartość puli: 350 000,00 zł

Wartość projektu wg wniosku: 50 000,00 zł

Wartość projektu do głosowania: 50 000,00 zł

Kategoria projektu:

⇒ przestrzeń publiczna

⇒ drogi/komunikacja

⇒ Inna: bezpieczeństwo

Lokalizacja: ul. Makoszowska

Uszczegółowienie lokalizacji:

ul. Makoszowska, przy skrzyżowaniu z ul. Jesionową; po obu stronach przejścia — w każdym kierunku od strony nadjeżdżających pojazdów, tak aby światło kierowane było pod kątem w stronę pieszego i odbijało się od niego w kierunku oczu kierowcy najeżdżającego pojazdu

Działki ewidencyjne (wg wskazań mieszkańca):
2178/106, 2279/95

Zasięg oddziaływania projektu:

Piesi przechodzący przez ulicę, kierowcy i pasażerowie przejeżdżających pojazdów, bezpieczeństwo komunikacyjne okolicy. Projekt zakłada montaż latarni LED w celu doświetlenia przejścia dla pieszych na ruchliwej ulicy.

Dla jakich grup odbiorców (beneficjentów) projekt jest przeznaczony:

- ⇒ Dzieci
- ⇒ Młodzież
- ⇒ Osoby z niepełnosprawnościami
- ⇒ Dorośli
- ⇒ Osoby starsze
- ⇒ Inne grupy beneficjentów: kierowcy i pasażerowie pojazdów, piesi

Szacunkowo określona liczba osób korzystających z projektu po jego realizacji (beneficjentów):

Około 2 500 osób dziennie (100 przechodniów oraz 2 400 kierowców i pasażerów)

Opis zasad publicznej dostępności efektów realizacji projektu, określenie proponowanego dysponenta efektów realizacji projektu (a w sytuacji kiedy uzasadnione — opis przebiegu realizacji projektu):

Ogólnodostępne, całodobowo, bezpłatnie. Dysponent: Miasto Zabrze. Etapy realizacji: Sporządzenie projektu. Zamówienie i dostawa elementów latarni. Montaż latarni wraz z przyłączeniem do sieci energetycznej.

Przewidywane cele do osiągnięcia:

Znaczna poprawa bezpieczeństwa i komfortu pieszego przechodzenia oraz przejazdu samochodem; zmniejszenie liczby wypadków z udziałem pieszych; wzrost poczucia zadbania i bezpieczeństwa okolicy w świadomości jej mieszkańców; poprawa efektywności energetycznej i oszczędność kosztów eksploatacji przez zastosowanie technologii LED.

Uwagi przy ocenie:

Zgodnie z wytycznymi prawidłowego oświetlenia przejść dla pieszych rekomendowanymi przez Ministra Infrastruktury decyzja o oświetleniu przejść dla pieszych winna być poprzedzona szczegółową analizą, która stanowi podstawę podjęcia decyzji o wykonaniu oświetlenia przejścia dla pieszych.

P0080 Lepsze Makoszowy — nowoczesne doświetlenie LED przejścia dla pieszych na ul. Legnickiej. Autor: [anonimizacja]

Status projektu: ZWERYFIKOWANY

Wartość wniosku do listy do głosowania: 50 000,00 zł

Pula: Makoszowy — dzielnica „mała”

Streszczenie projektu (wg wniosku mieszkańca):

Znacząco poprawiające bezpieczeństwo i komfort pieszych i kierowców nowoczesne, energooszczędne, dwupunktowe doświetlenie LED jednego z najmniejbezpiecznych przejść dla pieszych w dzielnicy — na ul. Legnickiej, przy skrzyżowaniu z ul. Sejmową.

Autor: Kamil Żbikowski

Czy projekt dopuszczony do głosowania? TAK

Pula: Makoszowy — dzielnica „mała”

Wartość puli: 175 000,00 zł

Wartość projektu wg wniosku: 50 000,00 zł

Wartość projektu do głosowania: 50 000,00 zł

Kategoria projektu:

⇒ przestrzeń publiczna

⇒ drogi/komunikacja

⇒ Inna: bezpieczeństwo

Lokalizacja: ul. Legnicka

Uszczegółowienie lokalizacji:

ul. Legnicka, przy skrzyżowaniu z ul. Sejmową; po obu stronach przejścia — w każdym kierunku od strony nadjeżdżających pojazdów, tak aby światło kierowane było pod kątem w stronę pieszego i odbijało się od niego w kierunku oczu kierowcy najeżdżającego pojazdu

Działki ewidencyjne (wg wskazań mieszkańca):
2286/85

Zasięg oddziaływania projektu:

Piesi przechodzący przez ulicę, kierowcy i pasażerowie przejeżdżających pojazdów, bezpieczeństwo komunikacyjne okolicy. Projekt zakłada montaż latarni LED w celu doświetlenia przejścia dla pieszych na ruchliwej ulicy.

Dla jakich grup odbiorców (beneficjentów) projekt jest przeznaczony:

- ⇒ Dzieci
- ⇒ Młodzież
- ⇒ Osoby z niepełnosprawnościami
- ⇒ Dorośli
- ⇒ Osoby starsze
- ⇒ Inne grupy beneficjentów: kierowcy i pasażerowie pojazdów, piesi

Szacunkowo określona liczba osób korzystających z projektu po jego realizacji (beneficjentów):

Około 2 500 osób dziennie (100 przechodniów oraz 2 400 kierowców i pasażerów)

Opis zasad publicznej dostępności efektów realizacji projektu, określenie proponowanego dysponenta efektów realizacji projektu (a w sytuacji kiedy uzasadnione — opis przebiegu realizacji projektu):

Ogólnodostępne, całodobowo, bezpłatnie. Dysponent: Miasto Zabrze. Etapy realizacji: Sporządzenie projektu. Zamówienie i dostawa elementów latarni. Montaż latarni wraz z przyłączeniem do sieci energetycznej.

Przewidywane cele do osiągnięcia:

Znaczna poprawa bezpieczeństwa i komfortu pieszego przechodzenia oraz przejazdu samochodem; zmniejszenie liczby wypadków z udziałem pieszych; wzrost poczucia zadbania i bezpieczeństwa okolicy w świadomości jej mieszkańców; poprawa efektywności energetycznej i oszczędność kosztów eksploatacji przez zastosowanie technologii LED.

Uwagi przy ocenie:

Zgodnie z wytycznymi prawidłowego oświetlenia przejść dla pieszych rekomendowanymi przez Ministra Infrastruktury decyzja o oświetleniu przejść dla pieszych winna być poprzedzona szczegółową analizą, która stanowi podstawę podjęcia decyzji o wykonaniu oświetlenia przejścia dla pieszych.

P0081 Lepszy Maciejów – nowoczesne doświetlenie LED przejścia dla pieszych na ul. Kondratowicza. Autor: [anonimizacja]

Status projektu: ZWERYFIKOWANY

Wartość wniosku do listy do głosowania: 50 000,00 zł

Pula: Maciejów — dzielnica „mała”

Streszczenie projektu (wg wniosku mieszkańca):

Znacząco poprawiające bezpieczeństwo i komfort pieszych i kierowców nowoczesne, energooszczędne, dwupunktowe doświetlenie LED jednego z najmniejbezpieczniejszych przejść dla pieszych w dzielnicy — przy ul. Kondratowicza 7.

Autor: Kamil Żbikowski

Czy projekt dopuszczony do głosowania? TAK

Pula: Maciejów — dzielnica „mała”

Wartość puli: 175 000,00 zł

Wartość projektu wg wniosku: 50 000,00 zł

Wartość projektu do głosowania: 50 000,00 zł

Kategoria projektu:

⇒ przestrzeń publiczna

⇒ drogi/komunikacja

⇒ Inna: bezpieczeństwo

Lokalizacja: ul. Kondratowicza

Uszczegółowienie lokalizacji:

przy ul. Kondratowicza 7; po obu stronach przejścia — w każdym kierunku od strony nadjeżdżających pojazdów, tak aby światło kierowane było pod kątem w stronę pieszego i odbijało się od niego w kierunku oczu kierowcy najeżdżającego pojazdu

Działki ewidencyjne (wg wskazań mieszkańca):
848/278

Zasięg oddziaływania projektu:

Piesi przechodzący przez ulicę, kierowcy i pasażerowie przejeżdżających pojazdów, bezpieczeństwo komunikacyjne okolicy. Projekt zakłada montaż latarni LED w celu doświetlenia przejścia dla pieszych na ruchliwej ulicy.

Dla jakich grup odbiorców (beneficjentów) projekt jest przeznaczony:

- ⇒ Dzieci
- ⇒ Młodzież
- ⇒ Osoby z niepełnosprawnościami
- ⇒ Dorośli
- ⇒ Osoby starsze
- ⇒ Inne grupy beneficjentów: kierowcy i pasażerowie pojazdów, piesi

Szacunkowo określona liczba osób korzystających z projektu po jego realizacji (beneficjentów):

Około 1 500 osób dziennie (300 przechodniów oraz 1 200 kierowców i pasażerów)

Opis zasad publicznej dostępności efektów realizacji projektu, określenie proponowanego dysponenta efektów realizacji projektu (a w sytuacji kiedy uzasadnione — opis przebiegu realizacji projektu):

Ogólnodostępne, całodobowo, bezpłatnie. Dysponent: Miasto Zabrze. Etapy realizacji: Sporządzenie projektu. Zamówienie i dostawa elementów latarni. Montaż latarni wraz z przyłączeniem do sieci energetycznej.

Przewidywane cele do osiągnięcia:

Znaczna poprawa bezpieczeństwa i komfortu pieszego przechodzenia oraz przejazdu samochodem; zmniejszenie liczby wypadków z udziałem pieszych; wzrost poczucia zadbania i bezpieczeństwa okolicy w świadomości jej mieszkańców; poprawa efektywności energetycznej i oszczędność kosztów eksploatacji przez zastosowanie technologii LED.

Uwagi przy ocenie:

Zgodnie z wytycznymi prawidłowego oświetlenia przejść dla pieszych rekomendowanymi przez Ministra Infrastruktury decyzja o oświetleniu przejść dla pieszych winna być poprzedzona szczegółową analizą, która stanowi podstawę podjęcia decyzji o wykonaniu oświetlenia przejścia dla pieszych.

P0082 Lepsze Centrum – nowoczesne doświetlenie LED przejścia dla pieszych na ul. Pokoju. Autor: [anonimizacja]

Status projektu: ZWERYFIKOWANY

Wartość wniosku do listy do głosowania: 50 000,00 zł

Pula: Centrum Północ — dzielnica „duża”

Streszczenie projektu (wg wniosku mieszkańca):

Znacząco poprawiające bezpieczeństwo i komfort pieszych i kierowców nowoczesne, energooszczędne, dwupunktowe doświetlenie LED jednego z najniebezpieczniejszych przejść dla pieszych w dzielnicy — na ul. Pokoju, przy skrzyżowaniu z ul. Ciupki.

Autor: Kamil Żbikowski

Czy projekt dopuszczony do głosowania? TAK

Pula: Centrum Północ — dzielnica „duża”

Wartość puli: 350 000,00 zł

Wartość projektu wg wniosku: 50 000,00 zł

Wartość projektu do głosowania: 50 000,00 zł

Kategoria projektu:

⇒ przestrzeń publiczna

⇒ drogi/komunikacja

⇒ Inna: bezpieczeństwo

Lokalizacja: ul. Pokoju

Uszczegółowienie lokalizacji:

ul. Pokoju, przy skrzyżowaniu z ul. Ciupki; po obu stronach przejścia — w każdym kierunku od strony nadjeżdżających pojazdów, tak aby światło kierowane było pod kątem w stronę pieszego i odbijało się od niego w kierunku oczu kierowcy najeżdżającego pojazdu

Działki ewidencyjne (wg wskazań mieszkańca):

1070/180, 2787/10

Zasięg oddziaływania projektu:

Piesi przechodzący przez ulicę, kierowcy i pasażerowie przejeżdżających pojazdów, bezpieczeństwo komunikacyjne okolicy. Projekt zakłada montaż latarni LED w celu doświetlenia przejścia dla pieszych na ruchliwej ulicy.

Dla jakich grup odbiorców (beneficjentów) projekt jest przeznaczony:

- ⇒ Dzieci
- ⇒ Młodzież
- ⇒ Osoby z niepełnosprawnościami
- ⇒ Dorośli
- ⇒ Osoby starsze
- ⇒ Inne grupy beneficjentów: kierowcy i pasażerowie pojazdów, piesi

Szacunkowo określona liczba osób korzystających z projektu po jego realizacji (beneficjentów):

Około 1 600 osób dziennie (400 przechodniów oraz 1 200 kierowców i pasażerów)

Opis zasad publicznej dostępności efektów realizacji projektu, określenie proponowanego dysponenta efektów realizacji projektu (a w sytuacji kiedy uzasadnione — opis przebiegu realizacji projektu):

Ogólnodostępne, całodobowo, bezpłatnie. Dysponent: Miasto Zabrze. Etapy realizacji: Sporządzenie projektu. Zamówienie i dostawa elementów latarni. Montaż latarni wraz z przyłączeniem do sieci energetycznej.

Przewidywane cele do osiągnięcia:

Znaczna poprawa bezpieczeństwa i komfortu pieszego przechodzenia oraz przejazdu samochodem; zmniejszenie liczby wypadków z udziałem pieszych; wzrost poczucia zadbania i bezpieczeństwa okolicy w świadomości jej mieszkańców; poprawa efektywności energetycznej i oszczędność kosztów eksploatacji przez zastosowanie technologii LED.

Uwagi przy ocenie:

Zgodnie z wytycznymi prawidłowego oświetlenia przejść dla pieszych rekomendowanymi przez Ministra Infrastruktury decyzja o oświetleniu przejść dla pieszych winna być poprzedzona szczegółową analizą, która stanowi podstawę podjęcia decyzji o wykonaniu oświetlenia przejścia dla pieszych.

P0083 Doposażenie siłowni w Zespole Szkół Sportowych im. Janusza Kusocińskiego w Zabrzu

Status projektu: ZWERYFIKOWANY

Wartość wniosku do listy do głosowania: 350 000,00 zł

Pula: Zaborze Północ — dzielnica „duża”

Streszczenie projektu (wg wniosku mieszkańca):

Wyposażenie siłowni dla uczniów Zespołu Szkół Sportowych im. Janusza Kusocińskiego w Zabrze. Przygotowanie podbudowy pod montaż na salkach do tego przeznaczonych. Dzięki siłowni, dzieci i młodzież doskonaliliby swoje umiejętności motoryczne: koordynację wzrokowo-ruchową, siłę, sprawność, gibkość, wytrzymałość, co wpłynęłoby znacznie na ich wyniki indywidualne i drużynowe.

Autorka: Ewa Baran-Wójcik

Czy projekt dopuszczony do głosowania? **TAK**

Pula: Zaborze Północ — dzielnica „duża”

Wartość puli: 350 000,00 zł

Wartość projektu wg wniosku: 350 000,00 zł

Wartość projektu po weryfikacji: 350 000,00 zł

Wartość projektu do głosowania: 350 000,00 zł

Kategoria projektu:

⇒ sport

⇒ przestrzeń publiczna

Lokalizacja: ul. Emilii Płaskowickiej 2

Działki ewidencyjne (wg wskazań mieszkańca):

dz. nr 1901/311, 1902/02

Zasięg oddziaływania projektu:

W szkole w roku szkolnym 2022/2023 uczy się 393 uczniów w klasach ogólnodostępnych i sportowych o profilu piłka ręczna oraz gimnastyka sportowa. Brak własnej siłowni uniemożliwia prawidłową realizację zajęć wychowania fizycznego, zajęć pozalekcyjnych, a także czasu wolnego uczniów. Siłownia będzie służyć uczniom naszej szkoły, ich rodzinom oraz społeczności lokalnej.

Dla jakich grup odbiorców (beneficjentów) projekt jest przeznaczony:

⇒ Dzieci

⇒ Młodzież

⇒ Dorośli

Szacunkowo określona liczba osób korzystających z projektu po jego realizacji (beneficjentów):

3 000 osób korzystających z boiska tj.:

— uczniowie szkoły — zajęcia wychowania fizycznego, zajęcia pozalekcyjne, zajęcia rekreacyjno-sportowe podczas wakacji;

— rodziny uczniów — zawody sportowe, wspólne spędzanie czasu wolnego.

Opis zasad publicznej dostępności efektów realizacji projektu, określenie proponowanego dysponenta efektów realizacji projektu (a w sytuacji kiedy uzasadnione — opis przebiegu realizacji projektu):

Siłownia dla uczniów naszej szkoły, na którym będą realizowane zajęcia wychowania fizycznego, jak również sportowe zajęcia pozalekcyjne oraz zajęcia rekreacyjno-sportowe w czasie wakacji. Nowoczesna siłownia będzie promocją sportu i rekreacji ruchowej oraz zdrowego stylu życia.

Przewidywane cele do osiągnięcia:

Szkoła planuje zintensyfikować działania nakierowane na rozwój psychomotoryczny uczniów naszej szkoły oraz integrację środowiska lokalnego wokół sportu. Realizacja projektu umożliwi upowszechnienie kultury fizycznej, sportu, rekreacji, zdrowego stylu życia, rywalizacji sportowej, zasad fair play i poprawy ogólnego rozwoju fizycznego, motorycznego i społecznego dzieci i młodzieży.

Uwagi przy ocenie:

Wniosek jest zgodny z założeniami budowy nowej sali gimnastycznej (w projekcie przewidziano pomieszczenie siłowni). Ponieważ do wniosku dołączono ofertę dostawcy sprzętu / wyposażenia siłowni z roku 2021 ostateczny wykaz i ilość sprzętu do doposażenia siłowni zostanie dobrany przez trenerów Zespołu Szkół Sportowych w kolejnym etapie — po głosowaniu i zakwalifikowaniu wniosku do realizacji. Ilość i rodzaj wyposażenia muszą mieścić się w kwocie wniosku — 350.000,00 zł. Zarówno projekt wyposażenia jak i nadzór nad dostawą wyposażenia będzie realizowany przez zespół trenerów Zespołu Szkół Sportowych (tak jak to miało miejsce przy realizacji wyposażenia nowej sali w sprzęt gimnastyczny).

Wydział Oświaty wskazuje, że elementem wyposażenia powinna być apteczka.

P0084 Doposażenie placu zabaw i budowa oświetlenia tradycyjnego w „Parku Rodzinnym”

Status projektu: ZWERYFIKOWANY

Wartość wniosku do listy do głosowania: 245 000,00 zł

Pula: Centrum Północ — dzielnica „duża”

Streszczenie projektu (wg wniosku mieszkańca):

Projekt jest dedykowany mieszkańcom Dzielnicy Centrum Północ, ma poprawić funkcjonalność placu zabaw przez montaż nowych urządzeń do zabawy, edukacji oraz poprawić bezpieczeństwo w tym rejonie przez montaż oświetlenia i odmalowanie pasów dla pieszych.

Autorka: Beata de Korczak-Leszczyńska

Czy projekt dopuszczony do głosowania? TAK

Pula: Centrum Północ — dzielnica „duża”

Wartość puli: 350 000,00 zł

Wartość projektu wg wniosku: 245 000,00 zł

Wartość projektu do głosowania: 245 000,00 zł

Kategoria projektu:

⇒ zieleń miejska

⇒ przestrzeń publiczna

Lokalizacja: Nad Kanałem

Uszczegółowienie lokalizacji: „Park Rodzinny”

Działki ewidencyjne (wg wskazań mieszkańca):

6844/293; 4413/299; 4416/299; 4407/294; 4410/293

Zasięg oddziaływania projektu:

Zasięg oddziaływania projektu to osiedle i cała dzielnica Centrum Północ.

Dla jakich grup odbiorców (beneficjentów) projekt jest przeznaczony:

⇒ Dzieci

⇒ Młodzież

⇒ Dorośli

Szacunkowo określona liczba osób korzystających z projektu po jego realizacji (beneficjentów):

1 000 – 2 000

Opis zasad publicznej dostępności efektów realizacji projektu, określenie proponowanego dysponenta efektów realizacji projektu (a w sytuacji kiedy uzasadnione — opis przebiegu realizacji projektu):

Dysponentem realizacji efektów będzie gmina Zabrze — dzielnica Centrum Północ

Przewidywane cele do osiągnięcia:

Celem projektu będzie uzupełnienie infrastruktury placu zabaw w urzędzenia, ławkę solarną, kosze na śmieci i oświetlenie tradycyjne oraz odmalowanie przejścia dla pieszych, które poprawi bezpieczeństwo w tym rejonie.

P0085 Zrelaksuj się! Leżaki i bujana ławka

Status projektu: ZWERYFIKOWANY

Wartość wniosku do listy do głosowania: 12 691,16 zł

Pula: Poremba — dzielnica „mała”

Streszczenie projektu (wg wniosku mieszkańca):

Projekt dotyczy montażu na Porembie leżaków miejskich oraz bujanej ławki (huśtawki).

Autor: Maciej Zgrzendek

Czy projekt dopuszczony do głosowania? TAK

Pula: Poremba — dzielnica „mała”

Wartość puli: 175 000,00 zł

Wartość projektu wg wniosku: 12 691,16 zł

Wartość projektu do głosowania: 12 691,16 zł

Kategoria projektu:

⇒ przestrzeń publiczna

Lokalizacja: ul. Struzika 14

Działki ewidencyjne (wg wskazań mieszkańca):

2802/78; 2801/78

Zasięg oddziaływania projektu:
Wszyscy mieszkańcy dzielnicy.

Dla jakich grup odbiorców (beneficjentów) projekt jest przeznaczony:

- ⇒ Dzieci
- ⇒ Młodzież
- ⇒ Osoby z niepełnosprawnościami
- ⇒ Dorośli
- ⇒ Osoby starsze

Szacunkowo określona liczba osób korzystających z projektu po jego realizacji (beneficjentów):
6 000

Opis zasad publicznej dostępności efektów realizacji projektu, określenie proponowanego dysponenta efektów realizacji projektu (a w sytuacji kiedy uzasadnione — opis przebiegu realizacji projektu):
Huśtawka i leżaki będą ogólnodostępne.

Przewidywane cele do osiągnięcia:
Poprawa komfortu życia mieszkańców.

P0086 Rozwój i szczęście dzieci i młodzieży w Biskupicach **

Status projektu: ZWERYFIKOWANY
Wartość wniosku do listy do głosowania: 350 000,00 zł
Pula: Biskupice — dzielnica „duża”

Streszczenie projektu (wg wniosku mieszkańca):
Multi projekt inwestujący w naszą przyszłość, czyli dzieci i młodzież. Dotyczy modernizacji i doposażenia placów zabaw, a także wyposażenie szkół w nowy sprzęt komputerowy oraz sportowy, a także terapeutyczny.

Autor: Maciej Zgrzendek

Czy projekt dopuszczony do głosowania? TAK

Pula: Biskupice — dzielnica „duża”

Wartość puli: 350 000,00 zł

Wartość projektu wg wniosku: 350 000,00 zł

Wartość projektu do głosowania: 350 000,00 zł

Kategoria projektu:

⇒ edukacja

⇒ sport

⇒ przestrzeń publiczna

Lokalizacja:

1) SP 20, Kasprowicza 7

2) SP 21, Bytomska 26

3) Filia Nr 2 MBP, Bytomska 28

4) SPS 40, Bytomska 94

5) SP 22, Zamkowa 2

6) Skwer na skrzyżowaniu Okrzei / Bytomska

Działki ewidencyjne (wg wskazań mieszkańca):

Wyżej wskazane lokalizacje są precyzyjne.

Zasięg oddziaływania projektu:

Dzieci i młodzież z Biskupic oraz ich opiekunowie, a także wszyscy czytelnicy korzystający z czytelni Filii nr 2 MBP.

Dla jakich grup odbiorców (beneficjentów) projekt jest przeznaczony:

⇒ Dzieci

⇒ Młodzież

⇒ Osoby z niepełnosprawnościami

Szacunkowo określona liczba osób korzystających z projektu po jego realizacji (beneficjentów):

5 000

Opis zasad publicznej dostępności efektów realizacji projektu, określenie proponowanego dysponenta efektów realizacji projektu (a w sytuacji kiedy uzasadnione — opis przebiegu realizacji projektu):

Ogólnodostępne w zakresie placów zabaw oraz dostępne dla osób stanowiących uczestników zajęć prowadzonych w przedstawionych we wniosku lokalizacjach.

Przewidywane cele do osiągnięcia:

— rozwój dzieci i młodzieży,

— integracja,

- poprawa jakości życia i komfortu,
- zaopiekowanie potrzeb placówek oświatowych w dzielnicy.

Uwagi przy ocenie:

Tabela — weryfikacja kosztorysu*

Lp.	Element kosztu	Kosztorys wnioskodawcy		Kosztorys po weryfikacji urzędu	
		Wartość	Podstawa szacunku	Wartość	Podstawa szacunku
1.	Remont czytelnicy filii nr 2 MBP w Zabrze	33 591,71	Wycena zewnętrzna	55 000	Na podstawie podobnie realizowanych inwestycji
2.	Nadzór inwestorski	-	-	3 000	Cennik miejski
3.	Dokumentacja projektowa	-	-	7 000	Cennik miejski
4.	Zakup 14 komputerów dla SP 20	60 760,42	Internet	66 836,46	Internet
5.	Zakup sprzętu sportowego dla SP 20	40 000	Szacunek własny	40 000	Internet
6.	Zakup 14 komputerów dla SP 21	60 760,42	Internet	66 836,46	Internet
7.	Doposażenie placu zabaw SP 22 wraz z wykonaniem dokumentacji projektowej	50 000	Szacunek własny	55 000	Internet/Cennik miejski
8.	Sala terapeutyczna SPS 40	52 000	Szacunek własny	56 327,08	Internet
9.	Doposażenie placu zabaw przy ul. Okrzei	52 887,45	Szacunek własny	Rezygnacja z tego elementu wniosku	
—	Wartość projektu brutto*	350 000	—	350 000	—

Wnioski wg dzielnic

Biskupice

dzielnica: „duża” — dostępna kwota: 350 000,00 zł

P0032 Poprawa bezpieczeństwa na terenie dzielnicy Biskupice **	71
P0033 Modernizacja boiska rekreacyjnego i placu zabaw przy Szkole Podstawowej Specjalnej nr 40 w Biskupicach	74
P0086 Rozwój i szczęście dzieci i młodzieży w Biskupicach **	178

Centrum Południe

dzielnica: „duża” — dostępna kwota: 350 000,00 zł

P0022 Centrum Południe — pilne potrzeby mieszkańców: miejsca postojowe, strefa aktywności dla psów i bezpieczne przejścia dla pieszych **	49
P0029 Wspólna zabawa — plac zabaw dla dzieci przy Szkole Podstawowej Specjalnej nr 38 w Zabrze	65
P0035 Ogólnodostępne boisko do koszykówki i siatkówki w ZCKOiZ oraz klasa pod chmurką przy SP15 wraz z monitoringiem zewnętrznym	79
P0036 Sportowo - sensoryczny ogród zabaw	81
P0063 Budowa placu zabaw dla dzieci oraz siłowni plenerowej dla dorosłych	142
P0072 Rewitalizacja otoczenia stawu w Parku im. Powstańców Śląskich — budowa małej architektury i oświetlenia **	156

Centrum Północ

dzielnica: „duża” — dostępna kwota: 350 000,00 zł

P0008 Rekreacyjna przestrzeń do wypoczynku **	19
P0009 Budowa oświetlenia w Parku Rodzinnym przy ul. Nad Kanałem	22
P0042 Odzyskanie równowagi ekologicznej poprzez ograniczenie wygrabiania terenu Parku Miejskiego z liści	94
P0082 Lepsze Centrum – nowoczesne doświetlenie LED przejścia dla pieszych na ul. Pokoju. Autor: [anonimizacja]	172
P0084 Doposażenie placu zabaw i budowa oświetlenia tradycyjnego w „Parku Rodzinnym”	175

Grzybowice

dzielnica: „mała” — dostępna kwota: 175 000,00 zł

P0024 Modernizacja placu zabaw przy Przedszkolu nr 40 w Grzybowicach	54
P0054 Wybieg dla psów przy blokach przy ulicy Wincentego Witosa w Zabrze	125
P0058 Doposażenie jednostki Ochotniczej Straży Pożarnej w niezbędny sprzęt do ratowania życia i mienia ludzkiego w ramach specyfikacji ratownictwa technicznego	131
P0060 [anonimizacja] — poprawa bezpieczeństwa w Grzybowicach	135
P0075 Wybieg dla zwierząt, wymiar 15 metrów × 30 metrów	158

Guido

dzielnica: „duża” — dostępna kwota: 350 000,00 zł

P0023 Renowacja i doposażenie placu zabaw na Janku	51
P0061 Radosna oaza — otoczona zielenią łąka solankowa z miejscem zabaw dla dzieci	136
P0079 Lepsze Guido — nowoczesne doświetlenie LED przejścia dla pieszych na ul. Makoszowskiej. Autor: [anonimizacja]	166

Helenka

dzielnica: „duża” — dostępna kwota: 350 000,00 zł

P0004 Sportowa Helenka — zestawy do ćwiczeń sprawnościowych.....	11
P0005 Chodnik z ul. K. K. Baczyńskiego do ROD „Tulipan” — poprawa estetyki terenu.....	13
P0006 Parking Niepokólczyckiego / Baczyńskiego.....	15
P0018 Budowa chodnika i modernizacja dojazdu z miejscami postojowymi.....	39
P0034 Bezpieczna i czysta Helenka — etap I.....	76
P0059 Lepsza Helenka — nowoczesne doświetlenie LED przejścia dla pieszych na ul. Jordana.....	133

Kończyce

dzielnica: „mała” — dostępna kwota: 175 000,00 zł

P0037 Remont sali gimnastycznej i sceny w Zespole Szkół nr 18 w Zabrze	84
P0077 Lepsze Kończyce — nowoczesne doświetlenie LED przejścia dla pieszych na ul. Paderewskiego. Autor: [anonimizacja]	162

Maciejów

dzielnica: „mała” — dostępna kwota: 175 000,00 zł

P0014 II etap — stworzenie Parku Rekreacyjno-Przyrodniczo-Kulturowego.....	29
P0055 Miejsce do relaksu i wypoczynku (mini zoo) — etap III.....	127
P0057 Modernizacja i remont szkolnej biblioteki.....	129
P0081 Lepszy Maciejów – nowoczesne doświetlenie LED przejścia dla pieszych na ul. Kondratowicza. Autor: [anonimizacja]	170

Makoszowy

dzielnica: „mała” — dostępna kwota: 175 000,00 zł

P0013 Oaza zieleni — miejsce do relaksu i wypoczynku.....	27
P0019 Zakup samochodu 9-cio osobowego dla OSP Makoszowy	42
P0080 Lepsze Makoszowy — nowoczesne doświetlenie LED przejścia dla pieszych na ul. Legnickiej. Autor: [anonimizacja].....	168

Mikulczyce

dzielnica: „duża” — dostępna kwota: 350 000,00 zł

P0052 Place zabaw dla psów **.....	119
P0067 Klasopracownia do nauki języka polskiego „Polski z Klasą” w Szkole Podstawowej nr 26 im. Rodła w Zabrze.....	149

Osiedle Mikołaja Kopernika

dzielnica: „mała” — dostępna kwota: 175 000,00 zł

P0003 Budowa miejsc postojowych na os. Kopernika.....	9
P0030 Naprawa zalewanych chodników wraz z oświetleniem placu pomiędzy ulicami Heweliusza, Galileusza oraz Banachiewicza na os. Kopernika — etap II	68
P0031 Klub aktywnego seniora „Kopernik” na os. M. Kopernika	70
P0045 Boisko do piłki nożnej na Koperniku — modernizacja i remont osiedlowego boiska	102
P0046 Ławki przy płycie (rolkowisko-lodowisku).....	104
P0069 Wymiana nawierzchni ulicy Ciołkowskiego.....	151

Osiedle Młodego Górnika

dzielnica: „mała” — dostępna kwota: 175 000,00 zł

P0027 Modernizacja łazienki w Przedszkolu nr 22 w Zespole Szkolno-Przedszkolnym Nr 9 w Zabrze.....	61
P0065 Lepsze Osiedle Młodego Górnika — nowoczesne doświetlenie LED przejścia dla pieszych na ul. Szybowej	145

Osiedle Tadeusza Kotarbińskiego

dzielnica: „duża” — dostępna kwota: 350 000,00 zł

P0010 Rekreacyjna przestrzeń do wypoczynku, wybieg dla psów, remont chodników	24
P0026 Remont chodników na os. T. Kotarbińskiego	59

Pawłów

dzielnica: „mała” — dostępna kwota: 175 000,00 zł

P0002 Oświetlenie parku i skweru na skrzyżowaniu ul. Sikorskiego / Mendego - strona parzysta i nieparzysta, jak i doświetlenie skrzyżowania Sikorskiego / Mendego / Pszczyńska	8
P0053 Budowa aktywnego przejścia dla pieszych na ulicy Sikorskiego w rejonie DOK Pawłów **	123
P0076 Lepszy Pawłów — nowoczesne doświetlenie LED przejścia dla pieszych na ul. Sikorskiego. Autor: [anonimizacja].....	160

Poremba

dzielnica: „mała” — dostępna kwota: 175 000,00 zł

P0041 Rozbudowa placu zabaw przy Przedszkolu nr 16 w Zabrze.....	92
P0085 Zrelaksuj się! Leżaki i bujana ławka.....	177

Rokitnica

dzielnica: „duża” — dostępna kwota: 350 000,00 zł

P0066 Zakup sprzętu do organizacji imprez kulturalnych i sportowych, doświetlenie przejść dla pieszych, doposażenie urządzeń zabawowych na placu zabaw przy Przedszkolu Nr 39.....	147
--	-----

Skłodowskiej-Curie

dzielnica: „duża” — dostępna kwota: 350 000,00 zł

P0015 Etap I — poprawa wizerunku terenu w okolicy skrzyżowania ulicy Hermisza z ulicą Gdańską (okolice sklepu Fox) oraz wzdłuż ulicy Gdańskiej **	31
P0038 Poprawa wizualna Zabrze. Poprawa nawierzchni parkingu ul. Jagiellońska 38 bcd	86
P0039 Chodnik poprawa bezpieczeństwa i bytowych, udogodnienie dla niepełnosprawnych.....	88
P0070 Utworzenie miejsc parkingowych przy ulicy Marii Skłodowskiej-Curie **	153
P0071 Budowa miejsc postojowych dla samochodów osobowych.....	154

Śródmieście

dzielnica: „duża” — dostępna kwota: 350 000,00 zł

P0028 Sportowe podwórko przy Szkole Podstawowej Nr 43	63
P0043 Lepsze Śródmieście — nowe miejsca postojowe na Osiedlu Barbary i doświetlenie przejścia dla pieszych na ul. Wolności **	96
P0049 Sport pod chmurką **	110

P0062 „Aktywność łączy pokolenia” — integracja seniorów z Domu Pomocy Społecznej z lokalną społecznością.....	139
---	-----

Zaborze Południe

dzielnica: „mała” — dostępna kwota: 175 000,00 zł

P0016 1. Modernizacja Centrum Kultury i Rozrywki na Zaborzu - Południe 2. Modernizacja Strzelnicy Sportowej „Temida”.....	34
P0078 Lepsze Zaborze Południe — nowoczesne doświetlenie LED przejścia dla pieszych na ul. Skargi. Autor: [anonimizacja]	164

Zaborze Północ

dzielnica: „duża” — dostępna kwota: 350 000,00 zł

P0021 Rozwój całego Zaborza (kosze na śmieci, aleja fitness, tor przeszkód do ćwiczeń, oświetlenie na Modrzewiowej) **.....	45
P0025 Lepsze Zabrze — miejsce do wypoczynku przed SP18, plac zabaw dla Przedszkola 18, nowa nawierzchnia oraz płot dla Przedszkola 47 **.....	55
P0048 Lepsze Zabrze — ławki, kosze na śmieci, rośliny i kwiaty	108
P0083 Doposażenie siłowni w Zespole Szkół Sportowych im. Janusza Kusocińskiego w Zabrzu	173

Zandka

dzielnica: „mała” — dostępna kwota: 175 000,00 zł

P0007 Czysta Zandka.....	17
P0044 Oświetlenie i budowa chodnika **	99

Projekt ogólnomiejski

dostępna kwota: 1 000 000,00 zł


P0001 Zabrze dla dzieci — budowa linarnium oraz zestawów wspinaczkowych dla dzieci i młodzieży w Parku im. Powstańców Śląskich przy ul. Czołgistów	6
P0017 „Sportowe Osiedle Kotarbińskiego” — boisko wielofunkcyjne — etap III	36
P0020 Miejsca wypoczynkowe, zielony park na Zaborzu / Porembie, remont sali gimnastycznej w SP 18, remont boiska wielofunkcyjnego na SP 16.....	43
P0040 Czysty las wokół nas	90
P0047 Super Zabrze: Wypoczynek, zabawa i bezpieczeństwo. Rozbudowa parku na Zaborzu, Plac zabaw na Rokitnicy, doświetlenie przejść dla pieszych w Centrum. **	105
P0051 Fajne Zabrze — infrastruktura rowerowa i bezpieczeństwo pieszych **	114
P0064 Odszczurzenie miasta — deratyzacja.....	144

** — w wyniku oceny został zmieniony zakres wniosku. Prosimy zapoznać się z uwagami do oceny wniosku.

Kod QR: um.zabrze.pl



Kod QR: budżet obywatelski



Urząd Miejski w Zabrzu

41-800 Zabrze, ul. Powstańców Śląskich 5-7
Telefon do Centrali Urzędu Miejskiego: (+48 32) 37-33-300
e-mail: umz@um.zabrze.pl
BIP: bip.miastozabrze.pl

www.miastozabrze.pl

<https://miastozabrze.pl/dla-mieszkanow/zabrzanski-budzet-obywatelski/x-edycja>