

UCHWAŁA NR
RADY MIASTA ZABRZE

z dnia r.

w sprawie miejscowego planu zagospodarowania przestrzennego dla terenów położonych w północnej części miasta Zabrze – VI etap

Na podstawie art.18 ust. 2 pkt.5, art. 40 ust. 1 ustawy z dnia 8 marca 1990 roku o samorządzie gminnym (t.j. Dz. U. 2024 r. poz.1465 z późn. zm.) oraz art. 20 ust.1 ustawy z dnia 27 marca 2003 roku o planowaniu i zagospodarowaniu przestrzennym (t.j. Dz. U. 2024 r. poz.1130 z późn. zm.), art. 67 ust. 3 ustawy z dnia 7 lipca 2023 r. o zmianie ustawy o planowaniu i zagospodarowaniu przestrzennym oraz niektórych innych ustaw (Dz. U. 2023 r. poz. 1688) w związku z Uchwałą Nr XV/161/11 Rady Miejskiej w Zabrzu z dnia 17 października 2011 r. w sprawie przystąpienia do sporządzenia miejscowego planu zagospodarowania przestrzennego dla terenów położonych w północnej części miasta Zabrze.

Rada Miasta Zabrze

stwierdza, że projekt miejscowego planu zagospodarowania przestrzennego dla terenów położonych w północnej części miasta Zabrze – VI etap nie narusza ustaleń studium uwarunkowań i kierunków zagospodarowania przestrzennego miasta Zabrze uchwalonego w dniu 4 lipca 2011 r.

(Uchwała Nr XII/126/11 Rady Miejskiej w Zabrzu)

i uchwała

miejscowy plan zagospodarowania przestrzennego dla terenów położonych w północnej części miasta Zabrze – VI etap

DZIAŁ I.

USTALENIA WPROWADZAJĄCE

Rozdział 1

Przepisy wstępne

§ 1. 1. Miejscowy plan zagospodarowania przestrzennego – VI etap obejmuje obszar położony w rejonie ulicy Pod Borem.

2. Granica opracowania planu określona w załączniku nr 1 stanowi realizację VI-ego etapu Uchwały Nr XV/161/11 Rady Miejskiej w Zabrzu z dnia 17 października 2011 roku w sprawie przystąpienia do sporządzenia miejscowego planu zagospodarowania przestrzennego dla terenów położonych w północnej części miasta Zabrze.

3. Ustaleniami planu są:

- 1) tekst planu, stanowiący treść niniejszej Uchwały Rady Miasta Zabrze,
- 2) załączniki do niniejszej Uchwały stanowiące jej integralną część:
 - a) załącznik nr 1 (załącznik graficzny) - stanowiący rysunek planu w skali 1:1000 wraz z wrysem ze studium uwarunkowań i kierunków zagospodarowania przestrzennego Miasta Zabrze w skali 1:25000 uchwalonym w dniu 4 lipca 2011 roku (Uchwała Nr XII/126/11 Rady Miejskiej w Zabrzu) z naniesionymi granicami opracowania planu miejscowego,
 - b) załącznik nr 2 - Rozstrzygnięcie Rady Miasta Zabrze dotyczące sposobu rozpatrzenia uwag wniesionych do projektu planu w trakcie wyłożenia do publicznego wglądu,
 - c) załącznik nr 3 - Rozstrzygnięcie Rady Miasta Zabrze dotyczące sposobu realizacji zapisanych w planie inwestycji z zakresu infrastruktury technicznej, które należą do zadań własnych gminy oraz zasad ich finansowania zgodnie z przepisami o finansach publicznych,
 - d) załącznik nr 4 – dane przestrzenne, o których mowa w art. 67a ust. 3 i ust. 5 ustawy z dnia 27 marca 2003 r. o planowaniu i zagospodarowaniu przestrzennym (t.j. Dz. U. 2024 poz.1130 z późn. zm.).

§ 2. 1. Tekstowe ustalenia planu, o których mowa w §1 ust.3 pkt.1, zawierają następujące działy i rozdziały:

a) **DZIAŁ I: USTALENIA WPROWADZAJĄCE**

- Rozdział 1: Przepisy wstępne
- Rozdział 2: Definicje

b) **DZIAŁ II: USTALENIA OGÓLNE**

- Rozdział 3: Zasady ochrony i kształtowania ładu przestrzennego
- Rozdział 4: Zasady ochrony środowiska, przyrody i krajobrazu
- Rozdział 5: Ustalenia dotyczące wymagań wynikających z potrzeb kształtowania przestrzeni publicznych
- Rozdział 6: Granice i sposoby zagospodarowania terenów lub obiektów podlegających ochronie na podstawie przepisów odrębnych
- Rozdział 7: Zasady i warunki scalania i podziału nieruchomości
- Rozdział 8: Zasady modernizacji, rozbudowy i budowy infrastruktury komunikacyjnej
- Rozdział 9: Zasady modernizacji, rozbudowy i budowy infrastruktury technicznej
- Rozdział 10: Ustalenia dotyczące stawek procentowych stanowiących podstawę do określenia opłaty z tytułu wzrostu wartości nieruchomości w związku z uchwaleniem planu miejscowego

c) **DZIAŁ III: USTALENIA SZCZEGÓŁOWE**

- Rozdział 11: Ustalenia przeznaczenia terenów w planie

d) **DZIAŁ IV: USTALENIA KOŃCOWE**

2. Załącznik nr 1 do niniejszej Uchwały zawiera następujące oznaczenia graficzne stanowiące prawo miejscowe:

- 1) granicę opracowania planu miejscowego,
- 2) linie rozgraniczające tereny o różnym przeznaczeniu i różnych zasadach zagospodarowania,
- 3) symbole literowe terenów o różnym przeznaczeniu i różnych zasadach zagospodarowania oraz numery wyróżniające je spośród innych terenów,
- 4) nieprzekraczalne linie zabudowy.

3. Rysunek planu, poza oznaczeniami ustaleń o których mowa w **ust.2** zawiera oznaczenia informacyjne (istniejąca infrastruktura techniczna):

- 1) sieć kanalizacyjna,
- 2) sieć wodociągowa.

Rozdział 2 Definicje

§ 3. 1. Ilekroć w dalszej części niniejszej uchwały mowa o:

- 1) **uchwale** – należy przez to rozumieć niniejszą Uchwałę Rady Miasta Zabrze, o ile z treści przepisu nie wynika inaczej;
- 2) **planie** – należy przez to rozumieć niniejszą Uchwałę Rady Miasta Zabrze składającą się z części tekstowej Uchwały (tekst planu) wraz z załącznikami;
- 3) **tekście planu** – należy przez to rozumieć część tekstową planu stanowiącą jego integralną część i zawierającą zawarte w formie opisowej ustalenia dotyczące obszaru objętego Uchwałą;
- 4) **rysunku planu** – należy przez to rozumieć część graficzną planu stanowiącą jego integralną część będącą załącznikiem nr1;
- 5) **obszarze planu** – należy przez to rozumieć obszar znajdujący się w granicach niniejszego planu;

- 6) **przepisach odrębnych** – należy przez to rozumieć ustanowione i obowiązujące przepisy ustaw i innych aktów prawnych obowiązujące na dzień uchwalenia planu;
- 7) **terenie** – należy przez to rozumieć część powierzchni planu wyodrębnioną na rysunku planu liniami rozgraniczającymi tereny o różnym przeznaczeniu i różnych zasadach zagospodarowania o odrębnie nadanym symbolu;
- 8) **działce budowlanej** – należy przez to rozumieć działkę budowlaną zdefiniowaną w ustawie z dnia 27 marca 2003 r. o planowaniu i zagospodarowaniu przestrzennym;
- 9) **przeznaczeniu podstawowym** – należy przez to rozumieć ustalenia planu określające przeważający sposób przeznaczenia terenu dla zabudowy, zagospodarowania, użytkowania nieruchomości i znajdujących się lub projektowanych na niej obiektów, któremu są podporządkowane inne sposoby zabudowy, zagospodarowania i użytkowania nieruchomości, określone jako przeznaczenie uzupełniające. Parametrem ustalającym ilości przeznaczenia podstawowego jest powierzchnia przeznaczenia podstawowego. **Powierzchnię przeznaczenia podstawowego** należy obliczać jako sumę wszystkich powierzchni wewnętrznych budynków istniejących i projektowanych na działce lub zespole bezpośrednio sąsiadujących ze sobą działek do których inwestor ma tytuł prawny i znajdujących się w części lub całości w granicach terenu. Powierzchnia przeznaczenia podstawowego obejmuje też pomieszczenia pomocnicze, gospodarcze i techniczne związane z jej użytkowaniem. W obiektach wielofunkcyjnych o przeznaczeniu podstawowym i uzupełniającym, w których pomieszczenia pomocnicze, gospodarcze i techniczne są użytkowane wspólnie, powierzchnie tych pomieszczeń wlicza się jednorazowo do powierzchni przeznaczenia podstawowego. Powierzchnia przeznaczenia podstawowego stanowi jedyny parametr do obliczenia dopuszczalnej ilości powierzchni przeznaczenia uzupełniającego;
- 10) **przeznaczeniu uzupełniającym** – należy przez to rozumieć występujące łącznie z przeznaczeniem podstawowym inne przeznaczenie wskazane w ustaleniach planu, które nie jest przeważającym sposobem zabudowy, zagospodarowania i użytkowania nieruchomości i znajdujących się lub projektowanych na niej obiektów. Parametrem ustalającym ilości przeznaczenia uzupełniającego jest powierzchnia przeznaczenia uzupełniającego. **Powierzchnię przeznaczenia uzupełniającego** należy obliczać jako sumę wszystkich powierzchni wewnętrznych budynków istniejących i projektowanych na działce lub zespole bezpośrednio sąsiadujących ze sobą działek do których inwestor ma tytuł prawny i znajdujących się w części lub całości w granicach terenu. Limity ilości powierzchni przeznaczenia uzupełniającego nie obejmują infrastruktury komunikacyjnej, infrastruktury technicznej. Przeznaczenie uzupełniające stanowi uzupełnienie przeznaczenia podstawowego za wyjątkiem: infrastruktury technicznej, infrastruktury komunikacyjnej dla których nie obowiązują ograniczenia wynikające z niniejszej definicji;
- 11) **udziale powierzchni biologicznie czynnej** – należy przez to rozumieć udział powierzchni biologicznie czynnej zdefiniowany w ustawie z dnia 27 marca 2003 r. o planowaniu i zagospodarowaniu przestrzennym;
- 12) **powierzchni biologicznie czynnej** – należy przez to rozumieć teren zdefiniowany w ustawie z dnia 27 marca 2003 r. o planowaniu i zagospodarowaniu przestrzennym;
- 13) **udziale powierzchni zabudowy** – należy przez to rozumieć udział powierzchni zabudowy zdefiniowany w ustawie z dnia 27 marca 2003 r. o planowaniu i zagospodarowaniu przestrzennym;
- 14) **nadziemnej intensywności zabudowy** – należy przez to rozumieć nadziemną intensywność zabudowy zdefiniowaną w ustawie z dnia 27 marca 2003 r. o planowaniu i zagospodarowaniu przestrzennym;
- 15) **powierzchni kondygnacji** – należy przez to rozumieć powierzchnię kondygnacji zdefiniowaną w ustawie z dnia 27 marca 2003 r. o planowaniu i zagospodarowaniu przestrzennym;
- 16) **wysokości zabudowy** – należy przez to rozumieć wysokość zabudowy zdefiniowaną w ustawie z dnia 27 marca 2003 r. o planowaniu i zagospodarowaniu przestrzennym;
- 17) **nieprzekraczalnej linii zabudowy** – należy przez to rozumieć linię określającą maksymalny zasięg budynków oraz innych obiektów budowlanych, w szczególności takich jak: altany, wiaty. Dopuszcza się lokalizację poza nieprzekraczalną linię zabudowy podziemnych części budynków, warstw ocieplenia ścian zewnętrznych, balkonów, wykuszy, loggii, gzymsów, okapów, schodów zewnętrznych, pochylni, dźwigów osobowych i towarowych oraz urządzeń służących osobom niepełnosprawnym, zadaszeń nad wejściami, o ile inne ustalenia planu nie stanowią inaczej;

18) **miejscach postojowych** – należy przez to rozumieć stanowiska realizowane jako parkingi oraz jako wydzielone miejsca dla pojazdów samochodowych. Pojęcie to obejmuje też wydzielone przyjezdniowe miejsca postojowe wzdłuż ulic oraz miejsca dla pojazdów zaopatrzonych w kartę parkingową;

2. Ilekroć w dalszej części niniejszej uchwały mowa o przeznaczeniu:

1) **przemysł** – należy przez to rozumieć przeznaczenie terenu i obiektów realizowane jako produkcja przemysłowa, w tym produkcja materiałów dla budownictwa oraz produkcja i usługi rzemieślnicze;

2) **składy, magazyny** – należy przez to rozumieć przeznaczenie terenu i obiektów realizowane jako handel hurtowy i detaliczny, w tym pojazdami samochodowymi, centra logistyczne, działalność pocztowa i kurierska;

3) **obsługa komunikacji samochodowej** – należy przez to rozumieć przeznaczenie terenu i obiektów realizowane jako działalność wspomagającą przewozy komunikacją samochodową w tym stacje paliw, stacje ładowania samochodów elektrycznych, myjnie samochodowe, stacje obsługi samochodów, salony sprzedaży samochodów, usługi pomocy drogowej, obiekty garażowe.

4) **usługi:**

- **usługi handlu** – należy przez to rozumieć przeznaczenie terenu i obiektów realizowane jako handel detaliczny z wyłączeniem handlu pojazdami samochodowymi, motocyklami i skuterami;

- **usługi nauki i techniki** – należy przez to rozumieć przeznaczenie terenu i obiektów realizowane jako prowadzenie badań naukowych, prac rozwojowych, badania i analizy techniczne itp.;

- **usługi biurowe** – należy przez to rozumieć przeznaczenie terenu i obiektów realizowane jako działalność administracyjną, usługi finansowe i ubezpieczeniowe, działalność związana z obsługą rynku nieruchomości, biura projektowe i rachunkowe, kancelarie, agencje reklamowe, redakcje prasowe, a także inna podobna działalność prowadzona w biurach;

- **usługi inne** – należy przez to rozumieć przeznaczenie terenu i obiektów realizowane jako usługi służące zaspakajaniu podstawowych potrzeb ludności, w tym w szczególności usługi gastronomii, usługi pocztowe, usługi fryzjerskie, usługi kosmetyczne, usługi weterynaryjne oraz usługi wspomagające działalność gospodarczą określoną przeznaczeniem terenu;

5) **zieleni urządzonej** – należy przez to rozumieć zieleni istniejącą i projektowaną, mogącą obejmować poza zielenią: ciągi spacerowe, place zabaw, obiekty i urządzenia sportu oraz rekreacji, wybiegi dla zwierząt;

6) **zieleni innej** – należy przez to rozumieć zieleni wysoką i niską nie zaliczoną do innych definiowanych rodzajów zieleni;

7) **infrastruktura techniczna** – należy przez to rozumieć urządzenia, obiekty, sieci podziemne i nadziemne, dostarczające gaz, energię elektryczną, ciepło, wodę, sygnał telefoniczny, teleinformatyczny, radiowy, telewizyjny oraz odbierających ścieki sanitarne, wody opadowe i roztopowe, a także instalacje oświetlenia terenu oraz inne instalacje i urządzenia mogące służyć pośrednio lub bezpośrednio wskazanemu przeznaczeniu podstawowemu lub uzupełniającemu;

8) **infrastruktura wodna** – należy przez to rozumieć: zbiorniki i infrastrukturę związane z odprowadzaniem i retencjonowaniem wód opadowych i roztopowych;

9) **infrastruktura komunikacyjna** – należy przez to rozumieć ulice, dojazdy, dojścia, drogi pożarowe, przyjezdniowe zatoki, miejsca przystankowe w tym z wiatami, miejsca postojowe, ciągi piesze, ciągi rowerowe i pieszo – rowerowe, oświetlenie uliczne, instalacje regulacji i bezpieczeństwa ruchu i inne urządzenia służące obsłudze ruchu pojazdów i pieszych oraz inne instalacje i urządzenia mogące służyć pośrednio lub bezpośrednio realizacji wskazanego przeznaczenia podstawowego lub uzupełniającego.

3. Dla pojęć niezdefiniowanych w niniejszym paragrafie, a występujących w tekście Uchwały obowiązują definicje znajdujące się w przepisach odrębnych.

DZIAŁ II. USTALENIA OGÓLNE

§ 4. 1. Ustalenia ogólne obowiązują na całym obszarze planu miejscowego o ile ustalenia szczegółowe dla poszczególnych terenów nie stanowią inaczej.

2. Tereny mogą być użytkowane i zagospodarowane zgodnie ze wskazanym przeznaczeniem podstawowym lub łącznie z przeznaczeniem uzupełniającym.

3. Wprowadzenie przeznaczenia uzupełniającego jest dopuszczalne wówczas, gdy na przedmiotowej działce lub zespole sąsiadujących ze sobą działek, do której inwestor posiada tytuł prawny, występuje lub ma być wprowadzony sposób zagospodarowania, użytkowania zgodny z wyznaczonym w planie przeznaczeniem podstawowym. Warunek ten nie dotyczy przeznaczenia uzupełniającego pod infrastrukturę techniczną, komunikacyjną, wodną oraz każdy rodzaj zieleni.

4. Sposób użytkowania i zagospodarowania zgodny z przeznaczeniem uzupełniającym nie może ograniczać wykorzystania terenu, obiektu budowlanego zgodnych z ustalonym przeznaczeniem podstawowym.

5. Ustalonych kilka podstawowych przeznaczeń terenu, należy traktować jako możliwe do zastosowania rozdzielnie oraz w dowolnym ich połączeniu.

6. Wyznacza się następujące symbole określające w planie podstawowe przeznaczenie terenu:

1) . **1.PP,SM** – tereny przemysłu, składów, magazynów.

Rozdział 3

Zasady ochrony i kształtowania ład przestrzennego

§ 5. 1. W granicy obszaru planu ustala się:

1) Zakazy:

a) sytuowania reklam, tablic i urządzeń reklamowych takich jak: świetlne, świetlne pulsujące.

2) Maksymalna wysokość ogrodzeń od strony ulic 2,2m;

2. W granicy obszaru planu dopuszcza się instalacje odnawialnych źródeł energii wytwarzanej z promieniowania słonecznego o dowolnej zainstalowanej mocy.

Rozdział 4

Zasady ochrony środowiska, przyrody i krajobrazu

§ 6. 1. Zakaz lokalizacji inwestycji powodującej przekroczenie standardów jakości środowiska właściwych dla wskazanego w ustaleniach przeznaczenia terenu.

2. Zakaz lokalizacji zakładów stwarzających zagrożenie wystąpienia poważnej awarii przemysłowej.

3. W zakresie gospodarki odpadami ustala się:

1) zakaz lokalizowania składowisk odpadów;

2) zakaz: zbierania, magazynowania, unieszkodliwiania, odzysku, składowania odpadów;

3) nakaz lokalizacji miejsc na pojemniki służące do czasowego gromadzenia odpadów stałych w sposób zorganizowany;

4) nakaz postępowania z odpadami komunalnymi zgodnie z Ustawą z dnia 13 września 1996 r. o utrzymaniu czystości i porządku w gminach oraz na podstawie Uchwały Rady Miasta Zabrze w sprawie regulaminu utrzymania czystości i porządku na terenie miasta Zabrze;

5) dopuszcza się tymczasowe zbieranie i magazynowanie odpadów wytworzonych w miejscu oraz w ramach prowadzonej na terenie planu działalności zgodnej ze wskazanym w ustaleniach planu przeznaczeniem terenu;

4. W zakresie ochrony powietrza ustala się:

1) zakaz wszelkich działalności, które mogą powodować emisję substancji do powietrza w stopniu przekraczającym dopuszczalne wartości stężeń tych substancji w powietrzu, określone w przepisach odrębnych.

5. W zakresie ochrony przed hałasem ustala się:

1) Poziom hałasu w środowisku nie może przekraczać jego dopuszczalnych poziomów określonych w przepisach odrębnych.

Rozdział 5

Ustalenia dotyczące wymagań wynikających z potrzeb kształtowania przestrzeni publicznych

§ 7. 1. Przestrzeń publiczną stanowią wydzielone tereny i niewydzielone liniami rozgraniczającymi obszary:

1) ogólnodostępne: miejsca postojowe, ciągi piesze, ciągi rowerowe i pieszo – rowerowe;

2. Zasady kształtowania zagospodarowania przestrzeni publicznych:

1) Nakazy:

- a) zapewnienia dostępności w celu korzystania z przestrzeni publicznej osób ze szczególnymi potrzebami.

Rozdział 6

Granice i sposoby zagospodarowania terenów lub obiektów podlegających ochronie

na podstawie przepisów odrębnych

§ 8. 1. Plan miejscowy znajduje się w granicach:

- 1) obszaru i terenu górniczego „GIGANT I”;
- 2) udokumentowanego złoża węgla kamiennego „Jadwiga 2”.

2. Przy zagospodarowaniu terenów nakaz uwzględnienia uwarunkowań wynikających z położenia planu w granicach obszaru i terenu górniczego oraz udokumentowanego złoża węgla kamiennego.

Rozdział 7

Zasady i warunki scalania i podziału nieruchomości

§ 9. 1. Ustala się następujące parametry działek uzyskiwanych w wyniku scalania i podziału nieruchomości:

- 1) minimalna wielkość nowo wydzielanych działek na terenach oznaczonych symbolami:

- a) **1.PP,SM** – 1000 m².

- 2) minimalna szerokość frontów nowo wydzielanych działek – 16 m.
- 3) kąt położenia granic działki w stosunku do pasa drogowego – 60° ÷ 120°.

3. Na terenach planu nie wyznacza się obszarów wymagających scaleń i podziałów nieruchomości.

Rozdział 8

Zasady modernizacji, rozbudowy i budowy systemów infrastruktury komunikacyjnej

§ 10. 1. System komunikacyjny obszaru planu stanowią wydzielone niewydzielona liniami rozgraniczającymi infrastruktura komunikacyjna: dojścia, dojazdy i zjazdy, ciągi piesze i ciągi rowerowe, ciągi pieszo-rowerowe.

2. Zapewnienie dostępu do drogi publicznej może być realizowane w sposób: bezpośredni, pośredni.

3. Realizacja przeznaczenia podstawowego oraz uzupełniającego wymaga zapewnienia odpowiedniej ilości miejsc postojowych. Ustala się nakaz zapewnienia minimalnej ilości miejsc postojowych dla terenów i obiektów:

- 1) przemysłu, składów, magazynów, obsługi komunikacji samochodowej - 1 miejsce na 5 zatrudnionych;
- 2) usług handlu - 2 miejsce na każde rozpoczęte 100 m² powierzchni użytkowej;
- 3) usług nauki i techniki - 1 miejsce na 2 zatrudnionych;
- 4) usług biurowych - 1 miejsce na 2 zatrudnionych;
- 5) usług innych - 1 miejsce na 4 użytkowników.

4. Nakaz zapewnienia miejsc postojowych dla rowerów w ilości co najmniej 1% wymaganej minimalnej liczby miejsc postojowych dla samochodów.

5. W przypadku łączenia przeznaczeń o różnych ilościach miejsc postojowych wskazanych w **ust.3**, obowiązuje zasada odrębnego obliczania ilości miejsc postojowych dla danego przeznaczenia wg wskazanych parametrów z nakazem realizacji sumy wyliczonej ilości miejsc postojowych.

6. Co najmniej 10%, lecz nie mniej niż 1 stanowisko, określonych wg **ust.3** miejsc postojowych dla samochodów powinno być przeznaczonych i dostosowanych dla pojazdów zaopatrzonych w kartę parkingową i w czytelny sposób oznaczonych.

7. Wyliczone procenty ułamkowe zaokrągla się w górę do pierwszej liczby całkowitej.

8. Miejsca postojowe wyliczone według zasad ustalonych od **ust.3** do **ust.7**, należy zapewnić na działce lub zespole działek, do których Inwestor ma tytuł prawny w granicach terenu realizowanej inwestycji.

9. Dla obiektów istniejących lub realizowanych na podstawie decyzji o pozwoleniu na budowę uprawomocnionych przed wejściem w życie niniejszego planu, wskazane wyżej ilości miejsc postojowych należy traktować jako możliwe do zastosowania.

Rozdział 9

Zasady modernizacji, rozbudowy i budowy systemów infrastruktury technicznej

§ 11. Ustala się następujące zasady:

1. Dopuszcza się zachowanie oraz możliwość zmiany lokalizacji, przebudowy i rozbudowy infrastruktury technicznej oraz realizację nowej.

2. Dopuszcza się lokalizację infrastruktury technicznej na terenach nie wyznaczonych w planie miejscowym pod takie zagospodarowanie.

3. W zakresie **zaopatrzenia w wodę**, ustala się zaopatrzenie z sieci wodociągowej. Dopuszcza się zaopatrzenie w wodę do celów przeciwpożarowych ze zbiorników przeciwpożarowych.

4. W zakresie **odprowadzania ścieków** ustala się stosowanie rozdzielczego systemu kanalizacji (deszczowej i sanitarnej).

5. W zakresie **odprowadzania wód opadowych i roztopowych** dopuszcza się pozyskiwanie i gromadzenie dla celów gospodarczych wód opadowych i roztopowych oraz ich retencjonowanie.

6. W zakresie **zaopatrzenia w gaz** ustala się zaopatrzenie z systemu gazowniczego, z indywidualnych źródeł.

7. W zakresie **zaopatrzenia w ciepło** ustala się zaopatrzenie w ciepło z grupowych źródeł ciepła, indywidualnych źródeł ciepła, w połączeniu wyżej wymienionych źródeł ciepła z wykorzystaniem systemów zgodnych z obowiązującymi przepisami, w tym z odnawialnych źródeł energii.

8. W zakresie **zaopatrzenia w energię elektryczną** ustala się zaopatrzenie w energię elektryczną z systemu elektroenergetycznego. Dopuszcza się zaopatrzenie w energię elektryczną z odnawialnych źródeł energii.

Rozdział 10

Ustalenia dotyczące stawek procentowych stanowiących podstawę do określenia opłaty z tytułu wzrostu wartości nieruchomości w związku z uchwaleniem planu miejscowego

§ 12. 1. Dla wszystkich terenów planu ustala się wysokość stawki procentowej, służącej naliczeniu jednorazowej opłaty z tytułu wzrostu wartości nieruchomości w związku z uchwaleniem planu, w wysokości 30%.

DZIAŁ III.

USTALENIA SZCZEGÓŁOWE

Rozdział 11

Ustalenia przeznaczenia terenów w planie

§ 13. 1. **1.PP,SM - teren przemysłu, składów, magazynów:**

1) numer terenu: **1**

2) symbol terenu: **PP,SM**

3) określenie przeznaczenia terenu:

a) przeznaczenie podstawowe:

- przemysł
- składy, magazyny

b) przeznaczenie uzupełniające:

- usługi
- obsługa komunikacji samochodowej
- zieleń urządzona
- zieleń inna
- infrastruktura techniczna

- infrastruktura komunikacyjna

- infrastruktura wodna

2. Zasady kształtowania zabudowy oraz wskaźniki zagospodarowania terenu:

1) nadziemna intensywność zabudowy:

a) maksymalna – 2,0,

b) minimalna – 0,15.

2) minimalny udział powierzchni biologicznie czynnej – 15%;

3) maksymalny udział powierzchni zabudowy – 50%;

4) wysokość zabudowy:

a) maksymalna wysokość zabudowy - 16 m.

5) geometria dachu:

a) dowolna geometria dachów.

6) linia zabudowy:

a) nieprzekraczalne linie zabudowy - zgodnie z oznaczeniem na rysunku planu.


DZIAŁ IV. USTALENIA KOŃCOWE

§ 14. 1. Wykonanie Uchwały powierza się Prezydentowi Miasta Zabrze.

2. Uchwała wchodzi w życie po upływie 30 dni od daty jej ogłoszenia w Dzienniku Urzędowym Województwa Śląskiego.

**PROJEKT MIEJSCOWEGO PLANU ZAGOSPODAROWANIA PRZESTRZENNEGO
DLA TERENÓW POŁOŻONYCH W PÓŁNOCNEJ CZĘŚCI MIASTA ZABRZE - VI ETAP**

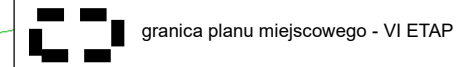
Załącznik nr 1 - rysunek planu
Uchwała Nr..... Rady Miasta Zabrze z dnia 2025r.



skala 1:1000

LEGENDA:

OZNACZENIA GRAFICZNE STANOWIĄCE PRAWO MIEJSCOWE:



LINIE REGULACYJNE:
Linie rozgraniczające tereny o różnym przeznaczeniu i różnych zasadach zagospodarowania

PRZEZNACZENIE TERENÓW:

PP,SM
Teren przemysłu, składów, magazynów

OZNACZENIA WYNIKAJĄCE Z PRZEPISÓW ODREBNYCH:

Granice planu miejscowego - VI ETAP w całości zawierają się w granicach terenu i obszaru gómiczego GIGANT I oraz w granicach udokumentowanego złoża węgla kamiennego "JADWIGA 2"

OZNACZENIA INFORMACYJNE:

(Istniejąca infrastruktura techniczna)

Sieć wodociągowa
Sieć kanalizacyjna

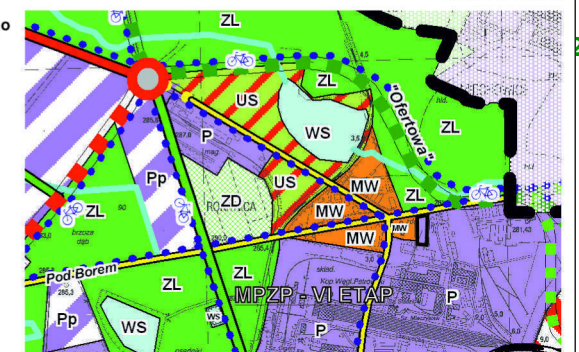
**WYRYS ZE STUDIUM UWARUNKOWAŃ I KIERUNKÓW ZAGOSPODAROWANIA PRZESTRZENNEGO
MIASTA ZABRZE**

Uchwała Nr XII/126/11 Rady Miejskiej w Zabrzu z dnia 4 lipca 2011 r.

Legenda:

granica administracyjna miasta Zabrze
granica opracowania planu miejscowego VI Etap
TERENY ZABUDOWY MIESZKANIOWEJ WYSOKIEJ I ŚREDNIEJ INTENSYWNOSCI
TERENY USŁUG SPORTU I REKREACJI
TERENY PRZEMYSŁU SKŁADÓW I MAGAZYNÓW
TERENY LASÓW I ZIELENI LEŚNEJ
TERENY OGRODÓW DZIAŁKOWYCH
TERENY WÓD ŚRODLĄDOWYCH
RZEKŁY, POTOKI I CIEKI WODNE
DROGA GŁÓWNA KLASY GP DROGA KRAJOWA NR 88
POZOSTAŁE DROGI I ULICE GŁÓWNE
DROGI I ULICE ZBIORCZE
DROGI I ULICE LOKALNE
PRZEBIEGI ORIENTACYJNE SZCZEGÓLNE LOKALIZACJE I PRZEBIEGI DO USTALENIA NA ETAPIE SPORZĄDZANIA PLANU MIEJSCOWEGO
SYSTEM SIECIEK ROWELOWYCH

skala 1:25000



URZĄD MIEJSKI W ZABRZU
BIURO PLANOWANIA PRZESTRZENNEGO

Załącznik Nr 2 do uchwały Nr

Rady Miasta Zabrze

z dnia.....2025 r.

Rada Miasta Zabrze

rozstrzyga o sposobie rozpatrzenia uwag wniesionych do wyłożonego do publicznego wglądu projektu miejscowego planu zagospodarowania przestrzennego miasta Zabrze dla terenów położonych w północnej części miasta Zabrze - VI etap

§ 1. Działając na podstawie art. 20 ust. 1 ustawy z dnia 27 marca 2003 r. o planowaniu i zagospodarowaniu przestrzennym (t. j. Dz. U. z 2024 roku, poz. 1130 z późn. zm.) w związku z art. 67 ust. 3 ustawy z dnia 7 lipca 2023 r. o zmianie ustawy o planowaniu i zagospodarowaniu przestrzennym oraz niektórych innych ustaw (Dz. U. 2023 r. poz. 1688).

Rada Miasta Zabrze

postanawia:

§ 1. Nie uwzględnąć następujących uwag złożonych w czasie wyłożenia projektu planu miejscowego do publicznego wglądu, które miało miejsce w dniach od 22.08.2024 r. do 20.09.2024 r. z terminem składania uwag do 4 października 2024 r.:

- 1) **Uwaga nr 1** w rozstrzygnięciu Prezydenta Miasta Zabrze; oznaczenie nieruchomości: 373/12, 374/12, 375/12; ustalenia planu: 1.PP,SM; wniesiono o pozostawienie terenu oznaczonego w projekcie planu miejscowego symbolem 1.PP,SM bez wprowadzania jakichkolwiek zmian.

Uwaga złożona przez osobę fizyczną.

Uwaga nieuwzględniona gdyż ustalone przeznaczenie terenu w planie miejscowym pod funkcje podstawowe jako tereny przemysłu, składów i magazynów (1.PP,SM) jest zgodne z kierunkami zagospodarowania przestrzennego określonymi w obowiązującym studium uwarunkowań i kierunków zagospodarowania przestrzennego m. Zabrze.

W trakcie drugiego wyłożenia projektu planu miejscowego do publicznego wglądu, które miało miejsce w dniach 27.12.2024 r. do 29.01.2025 r. z terminem składania uwag do 12 lutego 2025 r. uwag nie złożono.

Na podstawie art. 20 ust. 1 ustawy z 27 marca 2003 r. o planowaniu i zagospodarowaniu przestrzennym (t. j. Dz. U. z 2024 roku, poz. 1130 z późn. zm.), w oparciu o "Prognozę skutków finansowych uchwalenia miejscowego planu zagospodarowania przestrzennego miasta Zabrze dla terenów położonych w północnej części miasta Zabrze" Rada Miasta Zabrze rozstrzyga o sposobie realizacji, zapisanych w planie inwestycji z zakresu infrastruktury technicznej których realizacja należy do zadań własnych gminy oraz zasad ich finansowania

1. Na obszarze objętym planem dopuszcza się zachowanie, możliwość zmiany lokalizacji, przebudowy i rozbudowy infrastruktury technicznej, realizację nowej oraz likwidację istniejących sieci i urządzeń infrastruktury technicznej, w tym tych które mogą należeć do zadań własnych gminy. W związku z powyższym, w niniejszym rozstrzygnięciu, uwzględnia się możliwość realizacji inwestycji z zakresu infrastruktury technicznej, które mogą należeć do zadań własnych gminy.

2. Źródłem finansowania inwestycji wymienionych w ust. 1 będą:

- 1) budżet miasta,
- 2) środki finansowe jednostek którym gmina powierzyła realizację w/w zadań z zakresu infrastruktury technicznej,
- 3) fundusze pomocowe (pomocowe fundusze unijne, dotacje i pożyczki z funduszy krajowych),
- 4) środki wniesione do budżetu ze sprzedaży gruntów gminnych,
- 5) zainteresowane podmioty.

3. Inwestycje wymienione w ust. 1 będą realizowane sukcesywnie w miarę możliwości finansowych gminy, pozyskiwanych środków finansowych oraz w oparciu o aktualne potrzeby określone w budżetach gminy.

Załącznik Nr 4 do uchwały Nr

Rady Miasta Zabrze

z dnia r.

Zalacznik4.gml

Dane przestrzenne, o których mowa w art. 67a ust. 3 i 5 ustawy z dnia 27 marca 2003 r. o planowaniu i zagospodarowaniu przestrzennym (t.j. Dz.U. z 2024 r. poz. 1130 z późn. zm.) ujawnione zostaną po kliknięciu w ikonę

UZASADNIENIE

do projektu uchwały w sprawie **miejscowego planu zagospodarowania przestrzennego dla terenów położonych w północnej części miasta Zabrze – VI etap.**

Projekt planu miejscowego w zakresie określonym projektem uchwały został sporządzony na podstawie Uchwały Nr XV/161/11 Rady Miejskiej w Zabrzu z dnia 17 października 2011 roku. Sporządzanie planu miejscowego w granicach VI-go etapu związane jest z potrzebą wyodrębnienia problematyki planistycznej w zakresie przeznaczenia terenów w opracowywanym planie miejscowym, dla których projektowane przeznaczenie nie wymaga zmiany obowiązującego studium uwarunkowań i kierunków zagospodarowania przestrzennego Miasta Zabrze. Działanie to pozwoliło na usprawnienie procedury planistycznej.

Projekt planu miejscowego obejmuje tereny obecnie istniejącego niezagospodarowanego zielenca.

Obszar projektu planu miejscowego jest objęty obowiązującym miejscowym planem zagospodarowania przestrzennego (Uchwała Nr XLIII/562/09 Rady Miejskiej w Zabrzu z dnia 14 września 2009 r.). Teren w obowiązującym planie miejscowym oznaczony jest symbolem B.38.ZP co oznacza przeznaczenie podstawowe pod funkcje podstawową zieleni urządzona. W obowiązującym studium uwarunkowań i kierunków zagospodarowania przestrzennego m. Zabrze (uchwała Nr XII/126/11 Rady Miejskiej w Zabrzu z dnia 4 lipca 2011 r. teren oznaczony jest symbolem P – tereny przemysłu, składów i magazynów.

Obszar projektu planu w zakresie VI etapu obejmuje tereny o powierzchni 0,52 ha.

Zgodnie z art.15 ust.1 ustawy z dnia 27 marca 2003 r. o planowaniu i zagospodarowaniu przestrzennym (t.j. Dz. U. z 2024 r. poz. 1130) przy sporządzaniu ww. planu, uwzględniono:

I. Sposób realizacji wymogów wynikających z art. 1 ust. 2 – 4:

Ad . art. 1 ust. 2.

1) wymagania ładru przestrzennego, w tym urbanistyki i architektury:

W projekcie planu zawarto ustalenia określające przeznaczenie terenów, parametry i wskaźniki zabudowy w tym maksymalną i minimalną nadziemną intensywność zabudowy, minimalny udział powierzchni biologicznie czynnej, maksymalny udział powierzchni zabudowy, maksymalną wysokość zabudowy, minimalną liczbę i sposób realizacji miejsc do parkowania, w tym miejsc przeznaczonych do parkowania pojazdów zaopatrzonych w kartę parkingową, oraz linie zabudowy i gabaryty obiektów.

2) walory architektoniczne i krajobrazowe:

Walory architektoniczne obiektów realizowanych w granicach planu są regulowane w planie poprzez ustalenie zasad kształtowania zabudowy i zagospodarowania terenu, odnoszące się do: lokalizacji budynków, geometrii dachów, maksymalnej wysokości budynków, maksymalnej i minimalnej intensywności zabudowy, minimalnego udziału powierzchni biologicznie czynnej, maksymalnej powierzchni zabudowy.

3) wymagania ochrony środowiska, w tym gospodarowania wodami i ochrony gruntów rolnych i leśnych:

W planie zawarto ustalenia zakazujące lokalizowania składowisk odpadów oraz zbierania, magazynowania, unieszkodliwiania i odzysku odpadów z wyłączeniem dla odpadów wytworzonych w miejscu i w ramach prowadzonej w obszarze planu działalności zgodnej z ustaleniami planu.

W ramach sporządzania planu nie wystąpiła konieczność uzyskania zgody na przeznaczenie w planie miejscowym na cele nierolnicze i nieleśne gruntów rolnych i leśnych.

4) wymagania ochrony dziedzictwa kulturowego i zabytków oraz dóbr kultury współczesnej:

W granicach planu nie występują uwarunkowania wymagające określenia ustaleń w zakresie ochrony dziedzictwa kulturowego i zabytków oraz dóbr kultury współczesnej.

5) wymagania ochrony zdrowia oraz bezpieczeństwa ludzi i mienia, a także potrzeby osób ze szczególnymi potrzebami, o których mowa w ustawie z dnia 19 lipca 2019 r. o zapewnieniu dostępności osobom ze szczególnymi potrzebami (Dz. U. z 2024 r. poz. 1081 ze zm.):

W zakresie bezpieczeństwa ludzi i mienia, w planie nie występują obszary zagrożeń powodzią i osuwania się mas ziemnych. Obszar objęty projektem planu położony jest częściowo w granicach udokumentowanych złóż węgla kamiennego oraz częściowo w granicach terenu i obszaru górniczego.

W planie ustalono nakaz zapewnienia dostępności w korzystaniu z przestrzeni publicznej dla osób ze szczególnymi potrzebami oraz określono ilość samochodowych miejsc postojowych przeznaczonych na parkowanie pojazdów zaopatrzonych w kartę parkingową.

6) walory ekonomiczne przestrzeni:

Zgodnie z art.2 pkt 17 ustawy z dnia 27 marca 2003r. o planowaniu i zagospodarowaniu przestrzennym przez walory ekonomiczne przestrzeni rozumie się te cechy przestrzeni, które można określić w kategoriach ekonomicznych. Za istotny walor ekonomiczny obszaru planu można uznać takie przeznaczenie terenu i kształtowanie zabudowy, które chroni wartości krajobrazowe i przestrzenne terenów przestrzeni publicznej oraz o cennych wartościach kulturowych i historycznych i jednocześnie dają możliwości rozwoju inwestycyjnego.

Projekt planu nie przewiduje budowy infrastruktury jako zadania własnego gminy. Biorąc pod uwagę powyższe porządkujący charakter planu nie będzie obciążać budżetu gminy.

7) prawo własności:

Wydzielanie w planie poszczególnych terenów, liniami rozgraniczającymi dokonywano w poszanowaniu granic własności.

8) potrzeby obronności i bezpieczeństwa państwa:

W procedurze sporządzania projektu planu, w zakresie dotyczącym obronności i bezpieczeństwa państwa, wystąpiono o jego uzgodnienie do: Szefa Centralnego Wojskowego Centrum Rekrutacji, Śląskiego Oddziału Straży Granicznej, Agencji Bezpieczeństwa Wewnętrznego, Komendanta Wojewódzkiej Policji. Szefa Centralnego Wojskowego Centrum Rekrutacji uzgodnił plan bez uwag uzasadniając decyzję brakiem w granicach planu, występowania stref ochronnych, obszarów ograniczonego użytkowania wyznaczonych dla obiektów wojskowych, terenów zamkniętych i obiektów budowlanych stanowiących przeszkody lotnicze.

Pozostałe organy uzgadniające nie przekazały swojego stanowiska w terminie wskazanym w wystąpieniu, stąd zgodnie z art. 25 ust. 2 ustawy z dnia 27 marca 2003 o planowaniu i zagospodarowaniu przestrzennym, upoważnia to sporządzającego projekt miejscowego planu do uznania uzgodnienia za pozytywne.

9) potrzeby interesu publicznego:

Ustalenia sporządzonego projektu planu realizują powyższe potrzeby poprzez:

- zagwarantowanie rezerw terenowych drogom publicznym, umożliwiając im funkcjonowanie,
- określenie granic złóż kopalin.

10) potrzeby w zakresie rozwoju infrastruktury technicznej, w szczególności sieci szerokopasmowych:

W ustaleniach planu nie ograniczono możliwości lokalizowania infrastruktury teletechnicznej.

11) zapewnienie udziału społeczeństwa w pracach nad miejscowym planem zagospodarowania przestrzennego, w tym przy użyciu środków komunikacji elektronicznej:

Informację o podjęciu przez Radę Miejską w Zabrzu Uchwały Nr XV/161/11 w dniu 17 października 2011r. w sprawie przystąpienia do sporządzenia miejscowego planu zagospodarowania przestrzennego dla terenów położonych w północnej części Miasta Zabrze, wraz z przystąpieniem do sporządzania strategicznej oceny oddziaływania na środowisko podano do publicznej wiadomości w dniu 18.11.2011r. w formie: Obwieszczenia Prezydenta Miasta umieszczonego na tablicy ogłoszeń Urzędu Miasta Zabrze, obwieszczenia w BIP UM Zabrze, ogłoszenia prasowego w prasie lokalnej (18.11.2011r.). W informacji wskazano, że wnioski do planu należy składać w terminie do 19.12.2011r.

W ramach procedury planistycznej projektu planu miejscowego był dwukrotnie wykładany.

Informację o pierwszym wyłożeniu do publicznego wglądu projektu planu podano do publicznej wiadomości w dniu 14.08.2024r. w formie: Obwieszczenia Prezydenta Miasta umieszczonego na tablicy ogłoszeń Urzędu Miasta Zabrze, informacji w BIP UM Zabrze oraz ogłoszenia prasowego

w prasie lokalnej w dniu 14.08.2024r. Wskazano tam, że uwagi do planu jak również w sprawie strategicznej oceny oddziaływania na środowisko, należy składać do Prezydenta Miasta Zabrze w terminie do 4.10.2024r.

Projekt planu miejscowego wraz z prognozą oddziaływania na środowisko zamieszczony został w BIP UM Zabrze.

Dodatkowo informację wraz Obwieszczeniem przekazano do Biura Rady Miasta oraz do Rady Dzielnicy Osiedla Młodego Górnika.

Wyłożenie projektu planu wraz z prognozą oddziaływania na środowisko w zakresie IV-ego etapu odbyło się w dniach od 22.08.2024r. do 20.09.2024r. w Biurze Planowania Przestrzennego UM Zabrze przy ul. Piastowskiej 11w Zabrze z dyskusją publiczną w dniu 10.09.2024r. o godz. 16.00 w budynku Rady Dzielnicy Osiedla Młodego Górnika przy ul. Młodego Górnika 2c.

W ramach tego wyłożenia w dozwolonym terminie składania uwag złożona została w dniu 4 października 2024 r. jedna uwaga. Uwaga to nie została przedstawiona do rozpatrzenia przez Prezydenta Miasta Zabrze w wymaganym terminie 21 dni od dnia zakończenia składania uwag tj. do dnia 25 października 2024 r. W związku z tak zaistniałą sytuacją w celu przywrócenia terminu rozpatrzenia uwagi ponowiono wyłożenie projektu planu miejscowego do publicznego wglądu.

Ponowne wyłożenie miało miejsce w dniach od 27.12.2024 r. do 29.01.2025 r. z terminem składania uwag do dnia 12.02.2025 r. W tak wyznaczonych terminach nie została złożona żadna uwaga.

W dniu 14 lutego 2025 r. prezydent rozpatrzył złożoną uwagę w ramach pierwszego wyłożenia projektu do publicznego wglądu.

12) zachowanie jawności i przejrzystości procedur planistycznych:

Prowadzone procedury zachowują wymagane przepisami prawa terminy, a także formy informowania społeczeństwa oraz organów uzgadniających i opiniujących. Prezydent Miasta Zabrze na każdym etapie procedury planistycznej dotyczącej planu zapewnił jej jawność i przejrzystość.

13) potrzebę zapewnienia odpowiedniej ilości i jakości wody, do celów zaopatrzenia ludności:

W planie określono dopuszczenie zachowania, zmiany lokalizacji, przebudowy i rozbudowy infrastruktury technicznej oraz realizację nowej, w tym również zaopatrującej ludność w wodę.

Ad. Art. 1 ust. 3.

Ustalając przeznaczenie terenu lub określając potencjalny sposób zagospodarowania i korzystania z terenu, organ waży interes publiczny i interesy prywatne, w tym zgłaszane w postaci wniosków uwag, zmierzające do ochrony istniejącego stanu zagospodarowania terenu, jak i zmian w zakresie jego zagospodarowania, a także analizy ekonomiczne, środowiskowe i społeczne:

Ustalając przeznaczenie terenu oraz określając sposoby zagospodarowania i korzystania z terenu, sporządzający projekt planu wydzielając VI etap planu, kierował się dążeniem do usprawnienia procedury planistycznej oraz wyważenia interesu prywatnego i zapewnienia interesu publicznego w zakresie: zagwarantowania funkcjonowania istniejącej i nowej zabudowy oraz spełnienia wymogów kształtowania przestrzeni publicznych przy minimalnej ingerencji w interes prywatny.

Do projektu planu sporządzono prognozę oddziaływania na środowisko oraz prognozę skutków finansowych uchwalenia miejscowego planu zagospodarowania przestrzennego.

Projekt planu został poddany procedurze uzgadniania i opiniowania zgodnie z wymaganymi prawem instytucjami i organami. Projekt planu został uzgodniony i zaopiniowany pozytywnie.

Ad. Art. 1 ust. 4.

W przypadku sytuowania nowej zabudowy, uwzględnienie wymagań ład przestrzennego, efektywnego gospodarowania przestrzenią oraz walorów ekonomicznych przestrzeni następuje poprzez:

1) kształtowanie struktur przestrzennych przy uwzględnieniu dążenia do minimalizowania transportochłonności układu przestrzennego:

Teren objęty projektem planu przylega do ul. Pod Borem. Obszar planu w zakresie określonym projektem uchwały jest zurbanizowany i nie wymaga wyznaczenia nowych układów komunikacyjnych.

2) lokalizowanie nowej zabudowy mieszkaniowej w sposób umożliwiający mieszkańcom maksymalne wykorzystanie publicznego transportu zbiorowego jako podstawowego środka transportu:

W projekcie planu w zakresie VI etapu nie wyznaczono terenów przeznaczonych pod zabudowę mieszkaniową.

3) zapewnianie rozwiązań przestrzennych, ułatwiających przemieszczanie się pieszych i rowerzystów:

W projekcie planu nie ograniczono możliwości lokalizowania nowych ciągów pieszych i rowerowych oraz określono minimalną ilość miejsc postojowych dla rowerów.

4) dążenie do planowania i lokalizowania nowej zabudowy:

a) na obszarach o w pełni wykształconej zwartej strukturze funkcjonalno-przestrzennej, w granicach jednostki osadniczej w rozumieniu art. 2 pkt 1 ustawy z dnia 29 sierpnia 2003 r. o urzędowych nazwach miejscowości i obiektów fizjograficznych (Dz. U. poz. 1612 oraz z 2005 r. poz. 141), w szczególności poprzez uzupełnianie istniejącej zabudowy.

W projekcie planu w zakresie VI etapu wyznaczono nowe tereny przeznaczone pod zabudowę, ustalono zasady zagospodarowania i kształtowania zabudowy. Projekt planu miejscowego ustala nowe przeznaczenia pod zabudowę w odniesieniu do obowiązującego planu miejscowego.

b) na terenach położonych na obszarach innych niż wymienione w lit. a, wyłącznie w sytuacji braku dostatecznej ilości terenów przeznaczonych pod dany rodzaj zabudowy położonych na obszarach, o których mowa w lit. a; przy czym w pierwszej kolejności na obszarach w najwyższym stopniu przygotowanych do zabudowy, przez co rozumie się obszary charakteryzujące się najlepszym dostępem do sieci komunikacyjnej oraz najlepszym stopniem wyposażenia w sieci wodociągowe, kanalizacyjne, elektroenergetyczne, gazowe, ciepłownicze oraz sieci i urządzenia telekomunikacyjne, adekwatnych dla nowej, planowanej zabudowy.

Nie dotyczy projektu planu.

II. Zgodność z wynikami analizy zmian w zagospodarowaniu przestrzennym gminy (o której mowa w art. 32 ustawy o planowaniu i zagospodarowaniu przestrzennym z 27 marca 2003r.)

Rada Miejska w Zabrzu przyjęła „Studium uwarunkowań i kierunków zagospodarowania przestrzennego miasta Zabrze”, Uchwałą Nr XII/126/11 w dniu 4 lipca 2011r.

Studium jest aktualne i umożliwia prowadzenie polityki przestrzennej, co zostało stwierdzone przez Radę Miasta Zabrze w Uchwale nr LIX/728/18 z dnia 15 października 2018r. w sprawie aktualności studium uwarunkowań i kierunków zagospodarowania przestrzennego Miasta Zabrze oraz miejscowych planów zagospodarowania przestrzennego miasta Zabrze.

Sporządzany projekt planu realizuje ustalenia przyjęte w aktualnym dokumencie studium spełniając warunek jego zgodności, zgodnie z wymogiem art. 20 ust.1 ustawy z dnia 27 marca 2003 r. o planowaniu i zagospodarowaniu przestrzennym.

III. Wpływ na finanse publiczne

Zgodnie z „Prognozą skutków finansowych” - opracowaną na potrzeby projektu planu skutek finansowy jest dodatni.